



M. Petrovska u.c.

Latvijas Republika
VENTSPILS PILSĒTAS DOME

ARHITEKTŪRAS UN PILSĒTBŪVNICĪBAS NODAĻA

Jūras iela 36, Ventspils, LV-3601, tālrunis 63601162, fakss 63601118, e-pasts: apn@ventspils.lv

Ventspilī

19.04.2016. Nr.1-72/38
Nr.9-10/108

P/i „Komunālā pārvalde”

Ventspils brīvostas
pārvaldei ✓

Par Ventspils pilsētas domes
Pilsētas attīstības komisijas
23.03.2016. sēdē lemta

Ar šo nosūtām Jums 2016.gada 23.marta Ventspils pilsētas domes Pilsētas
attīstības komisijas protokola Nr.7 izrakstu, turpmāko darbību veikšanai.

Pielikumā:

- 23.03.2016. domes Pilsētas attīstības komisijas protokola Nr.7 izraksts uz 2 lp.

Arhitektūras un pilsētbūvniecības
nodaļas vadītājs

M.Bože

63601162

Ventspils brīvostas pārvalde
21.04.2016
4/575



Latvijas Republika
VENTSPILS PILSĒTAS DOME

Jūras iela 36, Ventspils, LV-3601, tālruni: 63601100, 63601113, fakss: 63601118; e-pasts: dome@ventspils.lv

Ventspils pilsētas domes
Pilsētas attīstības komisija

Protokols

Ventspilī

2016. gada 23.martā

Nr. 7

[:]

3. Par ierosinājumu Ventspils pilsētā izveidot vides objektu, kas paredzēts slēdžu pieslēgšanai kāzu laikā.

4.

Piedalās uzaicinātās personas:	domes Arhitektūras un pilsēt būvniecības nodaļas vadītājs	Māris Bože
	pilsētas galvenā māksliniece	Anda Mendriķe
	PI "Komunālā pārvalde" direktors	Andris Kausenīks

Ziņo:

Pilsētas galvenā māksliniece Anda Mendriķe.

Īss izklāsts.

Informēju, ka Ventspils pilsētas domes Arhitektūras un pilsēt būvniecības nodaļā (turpmāk APN) ir izvērtēts iedzīvotājas Ludmilas Andrejevas lūgums izskatīt iespēju Reņķa dārzā vai citviet Ventspils pilsētā uzstādīt vides objektu, kas paredzēts kāzu tradīcijai – jaunlaulātajiem pieslēgt slēdzeni pie tilta un atslēgu iemest ūdenī. APN viedoklis ir sekojošs:

- ņemot vērā šīs kāzu ceremonijas tradīcijas pieaugumu daudzās pasaules valstīs, APN neieilst pret ierosinājumu Ventspils pilsētā izveidot vides objektu, pie kura jaunlaulātie pāri var pieslēgt slēdzenes;
- informējam, ka citviet pasaulē jaunlaulāto pāru attiecības simbolizējošās slēdzenes tiek pieslēgtas gan pie tiltiem, gan arī pie specifiskiem šai tradīcijai veidotiem vides objektiem;
- APN skatījumā, vides objektam, kas paredzēts kāzu tradīcijai – jaunlaulātajiem pieslēgt slēdzeni pie tilta un atslēgu iemest ūdenī, varētu tikt piedāvātas sekojošas novietnes:
 - Reņķa dārzā uz dīķa saliņas. Paredzot vides objektu šajā novietnē, ir jāparedz saliņas savienojums ar krastu, izveidojot gājēju tiltu vai ceļu (ar caurteku), kā arī saliņas teritorijas labiekārtojums. Slēdzenēm paredzētais vides objekts var tikt veidots gan kā gājēju tilts ar slēdžu pieslēgšanai piemērotu konstrukciju, gan arī kā vides objekts uz saliņas. Šāds risinājums Reņķa dārzam piešķirtu vēl vienu funkciju, radot tajā vietu noteiktam kāzu rituālam. Dīķa saliņa ar kāzām paredzēto vides objektu varētu kļūt par pastaigu un atpūtas vietu pilsētniekiem un apskates objektu tūristiem;

- Ostas ielas promenādē pie pietātnēm Nr. 25 un Nr.25A, integrējot slēdzenēm paredzēto vides objektu plānotajā promenādes labiekārtojumā. APN skatījumā, minētais Ostas ielas posms ar savu salīdzinoši nelielo vides mērogu, vēsturisko ēku apbūvi un ekskluzīvo skatu uz jūras vārtiem ir piemērotākā novietne kāzu rituāla vides objekta izveidei pilsētas teritorijā pie Ventas.

Domes Pilsētas attīstības komisijas locekļi vienbalsīgi nolemj:

Atbalstīt vides objekta, kas paredzēts slēdzeņu pieslēgšanai kāzu norises laikā, izveidi Ostas ielas promenādē, to integrējot plānotajā promenādes labiekārtojumā.

[:]

Sēdes vadītājs,

Domes Pilsētas attīstības komisijas

priekšsēdētājs

(personiskais paraksts)

Aivars Lembergs

Protokolēja

(personiskais paraksts)

Evija Zaharova



Latvijas Republika
VENTSPILS PILSĒTAS DOME

ARHITEKTŪRAS UN PILSĒTBŪVNICĪBAS NODAĻA

Jūras iela 36, Ventspils, LV-3601, tālrunis 63601162, fakss 63601118, e-pasts: apn@ventspils.lv

Ventspilī

13.10.2016. Nr.9-10/225

Ventspils brīvostas pārvaldei

SIA "SBI-Ventspils"

Par Ventspils pilsētas domes
Pilsētas attīstības komisiju
27.07.2016. un 29.07.2016.
sēdēs lemta

Ar šo nosūtām Jums š.g. 27. jūlija (Nr.20) un 29.jūlija (Nr.21) Ventspils pilsētas domes Pilsētas attīstības komisijas protokolu izrakstus – "Par objekta "Ostas ielas promenādes posmā no K. Valdemāra ielas līdz nekustamajam īpašumam K.Valdemāra ielā 14, Ventspilī izbūve" izbūves priekšlikumu", turpmāko darbību veikšanai.

Pielikumā:

- 27.07.2016. domes Pilsētas attīstības komisijas protokola Nr.20 izraksts uz 4 lp.
- 29.07.2016. domes Pilsētas attīstības komisijas protokola Nr.21 izraksts uz 2 lp.

Arhitektūras un pilsētbūvniecības
nodaļas vadītājs

M.Bože



Latvijas Republika
VENTSPILS PILSĒTAS DOME

Jūras iela 36, Ventspils, LV-3601, tālruni: 63601100, 63601113, fakss: 63601118; e-pasts: dome@ventspils.lv

Ventspils pilsētas domes
Pilsētas attīstības komisija

Protokols

Ventspilī

2016. gada 27. jūlijā		Nr. 20
--------------------------	--	--------

[:]

1. Par objekta "Ostas ielas promenādes posmā no K. Valdemāra ielas līdz nekustamajam īpašumam K. Valdemāra ielā 14, Ventspilī izbūve" izbūves priekšlikumu.

Piedalās uzaicinātās personas	domes Arhitektūras un pilsēt būvniecības nodaļas vadītājs	Māris Bože
	pilsētas galvenā arhitekte	Daiga Dzедone
	pilsētas galvenās arhitektes vietniece vēsturiskās pilsētvides jautājumos	Inga Apmane
	pilsētas ainavu arhitekte	Lilīta Zelīņa
	arhitekte infrastruktūras attīstības jautājumos	Iveta Kukite
	PI "Komunālā pārvalde" direktors	Andris Kausenieks
	SIA "SBI-Ventspils" valdes loceklis	Imants Baņķis
	SIA "S+A" pārstāvji	Solvita Rulle Aleksandrs Bobrovs
	arhitekts	Juris Poga

Ziņo:

Arhitekts Juris Poga

Īss izklāsts.

Atbilstoši 15.01.2016. domes Pilsētas attīstības komisijā lemtajam (protokols Nr. 1), arhitekts J. Poga iepazīstina klātesošos ar pilnveidoto objekta "Ostas ielas promenādes posmā no K. Valdemāra ielas līdz nekustamajam īpašumam K. Valdemāra ielā 14, Ventspilī izbūve" (turpmāk Priekšlikums) risinājumu prezentāciju.

Uzstājas:

Domes Pilsētas attīstības komisijas loceklis Andris Norītis.

Īss izklāsts.

Vai piedāvātā priekšlikuma ģenplānā nevajadzētu paredzēta arī novietni pārvietojamo tirdzniecības novietņu uzstādīšanai?

Uzstājas:

Arhitekts Juris Poga.

Īss izklāsts.

Sākotnēji Priekšlikuma atpūtas zonā šim nolūkam tikām paredzējuši stacionāru ēku, taču, turpinot darbu pie Priekšlikuma pilnveidošanas, no šīs idejas atteicāmies.

Uzstājas:

Domes Pilsētas attīstības komisijas priekšsēdētājs Aivars Lembergs.

Īss izklāsts.

Manuprāt, ļoti būtiski ir apzināt, kur šādas tirdzniecības novietnes, ja nolemjam tās paredzēt, atrastos ikdienā, un kur pilsētas svētku laikā tiktu organizēta tirdzniecība, paredzot slēgt satiksmi.

Uzstājas:

Pilsētas galvenā arhitekte Daiga Dzедone

Īss izklāsts.

Piekrītu, ka šādas novietnes ģenplānā jau ir paredzamas savlaicīgi, kā arī ir paredzams tirdzniecības vietu risinājums, pretējā gadījumā tirdzniecība attīstīsies stihiski.

Uzstājas:

Domes Arhitektūras un pilsēt būvniecības nodaļas vadītājs Māris Bože.

Īss izklāsts.

Man ir sekojošs jautājums par ģenplānu - vai ir nepieciešams veidot pārrāvumu promenādes iesegumā iepretim Kuģošanas atbalsta dienesta ēkai, nolūkā iezīmēt vietu, kur tiks izvestas bojas?

Uzstājas:

Domes Pilsētas attīstības komisijas priekšsēdētājs Aivars Lembergs.

Īss izklāsts.

Man ir sekojošs jautājums Ventpils brīvostas pārvaldniekam I.Sarmuļai kungam – vai Ventpils brīvostas pārvalde ir noteikusi Kuģošanas atbalsta dienesta ēkai nepieciešamo funkcionālo darbības zonu?

Uzstājas:

Domes Pilsētas attīstības komisijas loceklis Imants Sarmulis.

Īss izklāsts.

Kuģošanas atbalsta dienesta ēkas darbībai nepieciešamā funkcionālā zona ir apzināta un tā sēdes materiālu lapā 10/90 ir iezīmēta dzeltenā krāsā. Kas attiecas uz domes Arhitektūras un pilsēt būvniecības nodaļas vadītāja M. Božes tikko uzdoto jautājumu - vai promenādē nepieciešams veidot pārrāvumu, izveidojot t.s. "zebru", tad norādu, ka, manā skatījumā, tas nav nepieciešams, jo nepieciešamība šķērsot promenādi, nogādājot bojas, varētu būt vienu reizi nedēļā. To var veikt, ar norobežojošām barjerām slēdzot satiksmi uz neilgu brīdi, tādējādi principā neapgrūtinot promenādes izmantošanu. Tāpat, nav nepieciešams teritorijas nožogojums Kuģošanas atbalsta dienesta ēkai nepieciešamās funkcionālās darbības zonas norobežošanai.

Uzstājas:

Domes Pilsētas attīstības komisijas priekšsēdētājs Aivars Lembergs.

Īss izklāsts.

Vēlos vērst uzmanību uz sekojošu apstākli – esošajai Ostas ielas promenādei ar dažādiem vides elementiem ir "iezīmēts" tās sākums un nobeigums, savukārt, tikko prezentētajā Priekšlikumā ar kuģi "Rota" ir paredzēts iezīmēt tā sākumu, taču nav piedāvāts "noslēdzošais" elements, kā rezultātā Priekšlikuma risinājums šķiet nepabeigts.

Uzstājas:

Domes Arhitektūras un pilsētbūvniecības nodaļas vadītājs Māris Bože.

Īss izklāsts.

Piekrītu, esam šo apstākli jau identificējuši un no savas puses piedāvājam izvērtēt priekšlikumu promenādes otrā galā, pie Kapteiņdienesta ēkas uzstādīt bronzas kuģa dzenskrūvi, kuras diametrs ir ~ 3m.

Uzstājas:

Domes Pilsētas attīstības komisijas loceklis Aldis Ābele.

Īss izklāsts.

Savulaik, stāvlaukumā pie Loču ielas bijām paredzējuši uzstādīt enkuru. Iespējams, pie šīs ieceres izvērtēšanas varam atgriezties, un tādējādi šis enkurs varētu kalpot kā Ostas promenādes noslēdzošais elements.

Uzstājas:

Domes Pilsētas attīstības komisijas loceklis Andris Norītis.

Īss izklāsts.

Man ir sekojošs ierosinājums – manuprāt, APN vadītāja pieminētā dzenskrūve ielas telpā būtu integrējama kā kinētiska skulptūra, nevis novietojama statiski.

Uzstājas:

Domes pilsētas attīstības komisijas loceklis Imants Sarmulis.

Īss izklāsts.

Arī es atbalstu dzenskrūves kā vides objekta izmantošanu. APN vadītāja jau pieminētā bronzas dzenskrūve ir unikāla, turklāt šādas dzenskrūves mūsdienās vairs ražotas netiek. Turklāt, kā jau tika pieminēts, tā varētu tikt izmantota dinamiski, t.i., nodrošinot, ka tā lēni griežtos. Paredzot arī tās izgaismojumu, manuprāt, tiktu panākts ļoti interesants efekts.

Uzstājas:

Domes Pilsētas attīstības komisijas priekšsēdētājs Aivars Lembergs.

Īss izklāsts.

Manā skatījumā, kā promenādes “noslēdzošais” elements varētu tikt izmantota peldošā bāka, par kuras iegādi jau esam diskutējuši iepriekš.

Uzstājas:

Arhitekts Juris Poga.

Īss izklāsts.

Izmantojot izdevību, vēlos ierosināt izvērtēt iespēju pārvietot esošo darbojošos navigācijas bāku, tā, lai tā “uzasētos” uz Loču ielas ass, tādējādi panākot maksimālu tās ainavisku iekļaušanos projektējamajā Ostas ielas promenādē.

Uzstājas:

Domes pilsētas attīstības komisijas loceklis Imants Sarmulis.

Īss izklāsts.

Tā ir navigācijas vaduguns bāka, kas novietota noteiktā vietā, tādēļ tā nav pārvietojama.

Uzstājas:

Domes Pilsētas attīstības komisijas priekšsēdētājs Aivars Lembergs.

Īss izklāsts.

Man ir jautājums par paredzēto autostāvvietu skaitu īslaicīgās apstāšanās autostāvvietā – vai tas ir pietekams? Varbūt projekta attīstības gaitā ir iespējams to palielināt. Tāpat, man ir jautājums par bērnu rotaļu laukumu, kas šobrīd ģenplānā ir izvietots aiz dzīvojamās ēkas K. Valdemāra ielā 10, Ventspilī, kā rezultātā tas no K.Valdemāra ielas puses nav redzams. Manuprāt, tam no ielas ārtelpas jābūt labāk redzamam. Savukārt, kas attiecas uz piedāvāto vides objektu “Mīlestības bāka”, tad tā pēc

būtības ir bākas butaforija. Manuprāt, būtu jāizvērtē priekšlikums jaunprojektējamā objekta realizācijas ietvaros uzstādīt reālu bāku, kas reāli strādā, tas ir raida reālus signālus vai apgaismojumu faktiskajā darba režīmā, protams, ņemot vērā apstākli, ka tā nekādā ziņā nedrīkstētu konkurēt ar īsto vaduguns bāku. Savukārt, kas attiecas uz jaunlaulāto tradīciju pieslēgt slēdzenes, tad jāpieņem risinājums, kā to varētu veikt.

Uzstājas:

Domes Arhitektūras un pilsētbūvniecības nodaļas vadītājs Māris Bože.

Īss izklāsts.

Vēlos vērst uzmanību, ka, atbilstoši projekta priekšlikumam, ielas posms pret Kuģošanas atbalsta dienesta ēku ir paredzēts bez neviena labiekārtojuma elementa, kas, manuprāt, nav pareizi, ņemot vērā, ka šī teritorija nav iezīmēta kā Kuģošanas atbalsta dienesta ēkai funkcionāli nepieciešamā darbības zona.

Uzstājas:

Domes Pilsētas attīstības komisijas priekšsēdētājs Aivars Lembergs.

Īss izklāsts.

Piekrītu, manuprāt, vajadzētu izvērtēt, ko no reālajiem, savulaik faktiski izmantotajiem, ar ostas darbību saistītiem priekšmetiem – eksponātiem tur varētu izvietot.

Pēc debatēm domes Pilsētas attīstības komisijas locekļi vienbalsīgi nolemj:

Pieņemt zināšanai arhitekta J. Pogas ziņojumu un aicināt turpmākajā objekta “Ostas ielas izbūve posmā no K. Valdemāra ielas līdz Ostas kapteiņa dienestam un teritorijas K. Valdemāra ielā 12/14, labiekārtojuma pārbūve, Ventspilī” priekšlikuma pilnveidošanas gaitā ņemt vērā sēdes laikā paustos viedokļus un priekšlikumus.

Sēdes vadītājs,

domes Pilsētas attīstības komisijas
priekšsēdētājs

(personiskais paraksts)

Aivars Lembergs

Protokolēja

(personiskais paraksts)

Evija Zaharova



Latvijas Republika
VENTSPILS PILSĒTAS DOME

Jūras iela 36, Ventspils, LV-3601, tālruni: 63601100, 63601113, fakss: 63601118; e-pasts: dome@ventspils.lv

Ventspils pilsētas domes
Pilsētas attīstības komisija

Protokols

Ventspilī

2016. gada 29.jūlijā		Nr. 21
-------------------------	--	--------

[:]

8. Par objekta "Ostas ielas promenādes posmā no K. Valdemāra ielas līdz nekustamajam īpašumam K. Valdemāra ielā 14, Ventspilī izbūve" izbūves priekšlikumu.

Piedalās uzaicinātās personas	domes Arhitektūras un pilsētbūvniecības nodaļas vadītājs	Māris Bože
	pilsētas galvenā arhitekte	Daiga Dzедone
	pilsētas galvenās arhitektes vietniece vēsturiskās pilsētvides jautājumos	Inga Apmane
	pilsētas ainavu arhitekte	Lilīta Zeltiņa
	arhitekte infrastruktūras attīstības jautājumos	Iveta Kukite
	PI "Komunālā pārvalde" direktors	Andris Kausenieks
	SIA "SBI-Ventspils" valdes loceklis	Imants Baņķis
	PI "Ventspils muzejs" direktores vietnieks, vadošais pētnieks	Armands Vijups
	Ventspils brīvostas Tehniskās nodaļas vadītājs	Māris Petrovskis

Debašu veidā domes Pilsētas attīstības komisijas locekļi un pieaicinātās personas pārrunā 27.07.2016. domes Pilsētas attīstības komisijā arhitekta Jura Pogas prezentēto objekta "Ostas ielas promenāde posmā no K. Valdemāra ielas līdz nekustamajam īpašumam K. Valdemāra ielā 14, Ventspilī izbūve" izbūves priekšlikumu.

Debašu laikā tiek pausti sekojoši priekšlikumi, komentāri un ieteikumi:

- sēdes materiālu lapa Nr.11 - zālienu gar esošajām vēsturiskajām ēkām neparedzēt, tā vietā paredzot bruģakmens segumu, kas kopā ar iezīmēto ietvi veidotu bruģakmens segumā iekļātu laukumu;
- neatbalstīt sēdes materiālu lapā Nr.15 atspoguļoto atpūtas zonas iesegumu – koka klāju, tā vietā paredzams sēdes materiālu lapā Nr.16 atspoguļotais granīta plākšņu segums;
- neatbalstīt sēdes materiālu lapās Nr.27, Nr.28, Nr.38, Nr.39, Nr.40, Nr.41, Nr.42, Nr.43, Nr.44 atspoguļotos soliņu priekšlikumus;
- atbalstīt soliņu un atkritumu urnu priekšlikumu saskaņā ar sēdes materiālu lapu Nr. 92;
- konceptuāli atbalstīt sēdes materiālu lapā Nr.30 atspoguļoto sola priekšlikumu;
- pieņemt zināšanai, ka sēdes materiālu lapā Nr.34 daļēji redzamo Kuģošanas atbalsta dienesta (turpmāk KAD) ēkas balto silikātkieģeļi fasādi netiek paredzēts saglabāt. Minētās ēkas fasādes atjaunošana tiks realizēta cita projekta ietvaros;

- atbalstīt sēdes materiālu lapā Nr. 25 atspoguļoto ielas apgaismojuma priekšlikumu;
- neatbalstīt sēdes materiālu lapā Nr.37 atspoguļoto apgaismojumu;
- neatbalstīt sēdes materiālu lapās Nr.45, Nr.46 atspoguļoto veloturētāja priekšlikumu;
- neatbalstīt sēdes materiālu lapā Nr.47 atspoguļoto atkritumu urnas priekšlikumu;
- neatbalstīt sēdes materiālu lapā Nr.48 atspoguļoto dzeramā ūdens ņemšanas vietas risinājuma priekšlikumu;
- atbalstīt informatīvā stenda uzstādīšanu, taču sēdes materiālu lapā Nr.49 atspoguļotais priekšlikums būtiski uzlabojams un pilnveidojams; tam ir jābūt digitālam ar pieslēgumu optiskajam kabelim;
- ielas telpā būtu jāparedz nodrošināt brīvpiekļu bezvada interneta pārklājumu;
- konceptuāli atbalstīt sēdes materiālu lapā Nr.52 atspoguļotā celtņa (attēlā – vidējais celtnis) izvietojumu promenādē, sēdes materiālu lapā Nr.50 norādītajā novietnē; jautājumu par celtņa iegādi un atjaunošanu aicināt risināt Ventspils brīvostas pārvaldi (I.Sarmulis);
- pēc celtņa uzstādīšanas, atbildība par celtņa drošu ekspluatāciju būtu jāuzņemas Ventspils brīvostas pārvaldei;
- izvērtēt iespēju celtņa kabīnē izvietot interaktīvus elementus;
- Ventspils brīvostas pārvaldei būtu jāizvērtē, kādi ar jūrniecību/kuģniecību saistīti elementi varētu tikt izvietoti un eksponēti jaunizbūvējamā Ostas ielas promenādē;
- bērnu rotaļu laukumā paredzēt uzstādīt rūpnieciski izgatavotas iekārtas, iespējams, kāda no sēdes materiālu lapā Nr.100, Nr.101, Nr.102, Nr.103, Nr.104, Nr.105 atspoguļotajām iekārtām;
- neatbalstīt sēdes materiālu lapā Nr. 57 atspoguļoto rotaļu laukumu "Ledus Ventā";
- koriģēt sēdes materiālu lapā Nr. 74 atspoguļoto zvejnieku kuģa "Rota" iedziļināšanas risinājumu, tā, lai uz kuģa korpusa esošā baltā līnija būtu ne zemāk kā labiekārtotās teritorijas virsmas atzīme;
- neatbalstīt sēdes materiālu lapā Nr.80 atspoguļoto boju ekspozīcijas priekšlikumu. Bojas jāparedz izvietot arī promenādes teritorijā;
- obligāti jāparedz ielas dekoratīvie stādījumi;
Ventas krastmalā, plānotās labiekārtošanas darbu robežās būtu nepieciešams izvietot atraktīvu vides elementu, kas it kā "noslēdz" jaunprojektējamo Ostas ielas promenādi;
- projekta risinājumu tālākā izstrādes laikā, projektēšanas darbu robežās piedāvāt vietas iespējamo vasaras kafejnīcu, tirdzniecības vietu izvietojumam, tās nodrošinot ar elektropieslēgumu;
- mazās arhitektūras formas izvietojamas visā projektējamās promenādes garumā, t.sk. pret KAD ēku.

Pēc debatēm domes Pilsētas attīstības komisijas locekļi vienbalsīgi nolemj:

- 1.1. Atbalstīt sēdes laikā prezentētā objekta "Ostas ielas izbūve posmā no K. Valdemāra ielas līdz Ostas kapteiņa dienestam un teritorijas K. Valdemāra ielā 12/14, labiekārtojuma pārbūve, Ventspilī" ieceres priekšlikumu, ar nosacījumu, ka būvprojekta izstrādes laikā tiek ņemti vērā sēdes laikā pausti priekšlikumi un komentāri.**


[:]

Sēdes vadītājs,
domes Pilsētas attīstības komisijas
priekšsēdētājs

Aivars Lembergs

Protokolēja

Evija Zaharova



**Latvijas Republika
VENTSPILS PILSĒTAS DOME**

ARHITEKTŪRAS UN PILSĒTBŪVNICĪBAS NODAĻA

Jūras iela 36, Ventspils, LV3601, Latvija, tālr.: 63601162, e-pasts: apn@ventspils.lv

Ventspilī

24.07.2017. Nr.1-47/2889-2

Ventspils brīvostas pārvaldei

SIA "SBI-Ventspils"

SIA "Arhitekta J.Pogas birojs"

P/i "Komunālā pārvalde"

Par Ventspils pilsētas domes
Pilsētas attīstības komisijas
05.07.2017. sēdē lemto

Ar šo nosūtām Jums 05.07.2017. Ventspils pilsētas domes Pilsētas attīstības komisijas protokola Nr.21 izrakstu "Par Ostas ielas promenādes posma no K. Valdemāra ielas līdz nekustamajam īpašumam K. Valdemāra ielā 14, Ventspilī izbūves ietvaros paredzamajā bērnu rotaļu laukumā izvietojamo rotaļu iekārtu tematiku" turpmāko darbību veikšanai.

Pielikums:


- 05.07.2017. domes Pilsētas attīstības komisijas protokola Nr.21 izraksts uz 6 lp.

Arhitektūras un pilsētbūvniecības
nodaļas vadītājs



M.Bože

63601162



Latvijas Republika
VENTSPILS PILSĒTAS DOME

Jūras iela 36, Ventspils, LV3601, Latvija, tālr.: 63601100, e-pasts: dome@ventspils.lv

Ventspils pilsētas domes
Pilsētas attīstības komisija

Protokols

Ventspilī

2017. gada 05. jūlijā		Nr. 21
-----------------------	--	--------

[:]

3. Par Ostas ielas promenādes posma no K. Valdemāra ielas līdz nekustamajam īpašumam K. Valdemāra ielā 14, Ventspilī izbūves ietvaros paredzamajā bērnu rotaļu laukumā izvietojamo rotaļu iekārtu tematiku.

Piedalās uzaicinātās personas	domes Arhitektūras un pilsētbūvniecības nodaļas vadītājs	Māris Bože
	pilsētas galvenā arhitekte	Daiga Dzedone
	PI "Komunālā pārvalde" direktors	Andris Kausenieks
	pilsētas galvenās arhitektes vietniece vēsturiskās pilsētvides jautājumos	Inga Apmane
	pilsētas galvenā māksliniece	Anda Mendriķe
	pilsētas ainavu arhitekte	Lilīta Zeltiņa
	Ventspils brīvostas tehniskās nodaļas vadītājs	Māris Petrovskis
	SIA "SBI Ventspils" projektētājs	Imants Baņķis
	SIA "Arhitekta J. Poga birojs" arhitekts	Juris Poga

Ziņo:

Pilsētas galvenā māksliniece Anda Mendriķe.

Īss izklāsts.

Sākotnēji atgādinu, ka Ventspils pilsētas domes Pilsētas attīstības komisijas (turpmāk – PAK) 29.07.2016. sēdē konceptuāli tika atbalstīts domes Arhitektūras un pilsētbūvniecības nodaļas (turpmāk –APN) ierosinājums jaunprojektējamā Ostas ielas promenādes posmā no K. Valdemāra ielas līdz nekustamajam īpašumam K. Valdemāra ielā 14, Ventspilī paredzēt bērnu rotaļlaukumu, kura dizains būtu vizuāli izteismīgs un unikāls. Ņemot vērā iepriekš minēto, nolūkā šī bērnu rotaļu laukuma izveides procesā iesaistīt tā tiešos lietotājus, APN, sadarbojoties ar Ventspils brīvostas pārvaldi, šī gada aprīlī un maijā organizēja ideju konkursu 7-12 gadus veciem bērniem par tēmu "Rotaļas jūrā, ostā un zemūdens pasaulē", lai noskaidrotu, kuri tēli bērniem ir visinteresantākie, lai tos pielietotu rotaļu laukuma izveidē. Konkurssam tika iesniegta 31 ideju skice.

APN kopā ar projektētājiem J. Pogu un I. Baņķi ir izvērtējuši konkursam iesniegtos bērnu zīmējumus, kā rezultātā sniedzu sekojošu viedokli:

- Par veiksmīgāko iecerētā rotaļu laukuma tematikas skici uzskatām Elīnas Kičiginas zīmējumu, kas attēlo astonkāju ģimeni zemūdens pasaulē, jo:
 - pēc konkursam iesniegtajiem zīmējumiem var secināt, ka astonkājis ir bērniem saskatāms tēls, ko var redzēt 14 no 31 iesniegtajos darbos, kā arī tas ir piemērots funkcionāli daudzveidīgas un oriģinālas rotaļiekārtas izveidei;

- zemūdens pasaule ir piemērotāka tēma iecerētajam rotaļlaukumam, nekā ostas tematika, jo tā tematiski ir saistīta ar rotaļlaukumam līdzās uzstādīt paredzētajiem jūniecības atribūtiem, bet tos nedublē;
- zīmējumā attēlotās jūraszāles, reljefā grunts un zivis, kā arī citi elementi ir izmantojami, izstrādājot rotaļlaukuma dizainu, kas imitē zemūdens pasauli.

Pēc debatēm Domes Pilsētas attīstības komisijas locekļi vienbalsīgi nolēmj:

- 3.1. Par veiksmīgāko ideju konkursa "Rotaļas jūrā, ostā un zemūdens pasaulē" rotaļu laukuma tematikas skici atzīt Elīnas Kičiginas zīmējumu – skat. 2. pielikumu uz 1 lapas;**
- 3.2. Par ideju konkursa "Rotaļas jūrā, ostā un zemūdens pasaulē" 2. vietas ieguvēju atzīt Milanu Odincovu (par 3. pielikumā redzamo zīmējumu), bet par 3. vietas ieguvēju atzīt Kseniju Radčeko (par 4. pielikumā redzamo zīmējumu);**
- 3.3. Atbalstīt labāko 3.1. punktā minētā ideju konkursa darbu nosūtīšanu firmai "Monstrum" (Dānija), lūdzot to sagatavot priekšlikumu bērnu rotaļu laukuma izbūvei 5. pielikumā uz 1 lapas norādītajā novietnē, atbilstoši ideju konkursa rezultātā iegūtajai un domes Pilsētas attīstības komisijā atbalstītai tematikai, bērnu rotaļu laukumā paredzot iekārtas dažāda vecuma grupām, t.sk. šūpoles (maziem, lielākiem bērniem, un kombinētās - bērns+vecāks);**
- 3.4. Rotaļu laukumu projektēt būvprojekta "Ostas ielas promenādes posmā no K. Valdemāra ielas līdz nekustamajam īpašumam K. Valdemāra ielā 14, Ventspilī izbūve" ietvaros, tā būvapjomu izdalot kā atsevišķu būvdarbu apjomu.**

[:]

Sēdes vadītājs,
Domes Pilsētas attīstības
komisijas priekšsēdētājs


(personiskais paraksts)

Aivars Lembergs


Sekretārs

(personiskais paraksts)

Evija Zaharova



Elīna Kičigina 10 gadi
Ventspils Mākslas skola, sk.Eva Kaufmane Lauss



Milana Odincovs 8 gadi
Ventpils 2 vidusskola, sk.Lilija Saproņova




7
darbs Nr.

Ksenija Radčenko 10 gadi
Ventspils 2 vidusskola, sk.Lilija Saprņova

Pielikums vizuālās mākslas konkursa «Rotaļas jūrā, ostā un zemūdens pasaulē» nolikumam (projekts)

**Bērnu rotaļlaukuma atrašanās vieta
plānotajā Ostas ielas promenādes pagarinājumā**





**Latvijas Republika
VENTSPILS PILSĒTAS DOME**

ARHITEKTŪRAS UN PILSĒTBŪVNICĪBAS NODAĻA

Jūras iela 36, Ventspils, LV3601, Latvija, tālr.: 63601162, e-pasts: apn@ventspils.lv

Ventspilī

24.07.2017. Nr.1-47/2889-3

Ventspils brīvostas pārvaldei

SIA "SBI-Ventspils"

SIA "Arhitekta J.Pogas birojs"

P/i "Komunālā pārvalde"

Par Ventspils pilsētas domes
Pilsētas attīstības komisijas
05.07.2017. sēdē lemto

Ar šo nosūtām Jums 05.07.2017. Ventspils pilsētas domes Pilsētas attīstības komisijas protokola Nr.21 izrakstu "Par izbūvējamā Ostas ielas promenādes posmā no K.Valdemāra ielas līdz nekustamajam īpašumam K. Valdemāra ielā 14, Ventspilī izvietojamiem vides objektiem un to novietni" turpmāko darbību veikšanai.

Pielikums:


- 05.07.2017. domes Pilsētas attīstības komisijas protokola Nr.21 izraksts uz 2 lp. (bez pielikuma).

Arhitektūras un pilsētbūvniecības
nodaļas vadītājs



M.Bože

63601162



Latvijas Republika
VENTSPILS PILSĒTAS DOME

Jūras iela 36, Ventspils, LV3601, Latvija, tālr.: 63601100, e-pasts: dome@ventspils.lv

Ventspils pilsētas domes
Pilsētas attīstības komisija

Protokols

Ventspilī

2017. gada 05. jūlijā		Nr. 21
--------------------------	--	--------

[:]

2. Par izbūvējamās Ostas ielas promenādes posmā no K. Valdemāra ielas līdz nekustamajam īpašumam K. Valdemāra ielā 14, Ventspilī izvietojamiem vides objektiem un to novietni. Ventspilī.

Piedalās uzaicinātās personas	domes Arhitektūras un pilsētbūvniecības nodaļas vadītājs	Māris Bože
	pilsētas galvenā arhitekte	Daiga Dzedone
	PI "Komunālā pārvalde" direktors	Andris Kausenieks
	pilsētas galvenās arhitektes vietniece vēsturiskās pilsētvides jautājumos	Inga Apmane
	pilsētas galvenā māksliniece	Anda Mendriķe
	pilsētas ainavu arhitekte	Lilīta Zeltiņa
	Ventspils brīvostas tehniskās nodaļas vadītājs	Māris Petrovskis
	SIA "SBI Ventspils" projektētājs	Imants Baņķis
	SIA "Arhitekta J. Pogas birojs" arhitekts	Juris Poga

Ziņo:

SIA "Arhitekta J. Pogas birojs" arhitekts Juris Poga.

Īss izklāsts.

SIA "Arhitekta J. Pogas birojs" arhitekts Juris Poga iepazīstina ar sagatavoto prezentāciju "25. piestātnes promenāde, Ventspilī. Kuģniecības izziņas ceļš", kurā atspoguļots sekojošais:

- 25. piestātnes promenādes kopskats;
- boju galerijā uzstādāmās bojas;
- boju galerijas novietne ģenplānā;
- boju galerijas vizualizācija no dažādiem skatu punktiem;
- ostas un kuģniecības atribūtu galerijas priekšlikums – greifera fotofiksācija 2015. gadā;
- ostas un kuģniecības atribūtu galerijas novietne ģenplānā;
- celtna ar greiferi vizualizācijas no dažādiem skatu punktiem;
- uzstādīt paredzētās dzenskrūves novietne;
- Mīlestības bākas priekšlikums;
- Mīlestības bākas vizualizācijas;
- moduļa tipa tualesu novietne;
- pārvietojamo tualesu novietne.

Debašu laikā tiek diskutēts par:

- uzstādīt paredzētās dzenskrūves priekšlikumu un risinājumiem (kinētiska vai statiska, izmēri, materiāls);
- par piedāvāto Mīlestības bākas priekšlikumu;
- celtnes novietnes risinājumu un tā uzstādīšanas kārtību;
- par ieceri ļaut jaunlaulātajiem Mīlestības bākā izvietot slēdzenes un turpmāko šādu slēdzeņu novietošanu/apsaimniekošanu.

Pēc debatēm domes Pilsētas attīstības komisijas locekļi vienbalsīgi nolēm:

- 2.1. Atbalstīt sēdes laikā prezentēto priekšlikumu, saskaņā ar 1. pielikumu uz 25 lapām, par Ostas ielas promenādes posmā no K.Valdemāra ielas līdz nekustamajam īpašumam K. Valdemāra ielā 14, Ventspilī izvietojamiem vides objektiem un to novietni;**
- 2.2. Būvprojekta “Ostas ielas promenādes posmā no K. Valdemāra ielas līdz nekustamajam īpašumam K. Valdemāra ielā 14, Ventspilī izbūve” izstrādes gaitā ņemt vērā sekojošo:**
 - 2.2.1 sadarbībā ar pilsētas ainavu arhitekti (L. Zeltiņa) jāpārdomā un jāattīsta zaļo zonu izvietojums un to saturiskais izpildījums;**
 - 2.2.2 atsevišķi risināms jautājums par kuģa dzenskrūves eksponēšanas veidu;**
 - 2.2.3 bērnu rotaļu laukuma projekta risinājums šajā būvprojektā jāparedz kā atsevišķi realizējams būvapjoms, kura pasūtītājs būs PI “Komunālā pārvalde”;**
 - 2.2.4 būvprojekta apjomā jāparedz visu ar celtnes uzstādīšanu saistīto darbu realizācija līdz seguma atzīmei, bet paša celtnes ar liftu uzstādīšanu var paredzēt cita būvprojekta ietvaros, kurš realizējams vienlaicīgi ar ielas izbūves būvprojektu.**
- 2.3. Aicināt Ventspils brīvostas pārvaldi (I. Sarmulis) izvērtēt jautājumu par to, kādās valodās uz eksponātiem izvietojama informācija;**
- 2.4. Aicināt pilsētas galveno arhitekti (D. Dziedone) piedāvāt vietu un risinājumu slēdzeņu izvietojumam pēc to noņemšanas no Mīlestības bākas, un izvietojuma vietas vizuālo priekšlikumu.**

[:]

Sēdes vadītājs,
Domes Pilsētas attīstības
komisijas priekšsēdētājs

(personiskais paraksts)

Aivars Lembergs

Sekretārs

(personiskais paraksts)

Evija Zaharova



Latvijas Republika
VENTSPILS PILSĒTAS DOME
ARHITEKTŪRAS UN PILSĒTBŪVNICĪBAS NODAĻA

Jūras iela 36, Ventspils, LV-3601, tālrunis 63601162, fakss 63601118, e-pasts: apn@ventspils.lv

Ventspilī

25.07.2016. Nr.9-10/907

Ventspils brīvostas pārvaldniekam
I.Sarmuļa kungam

Par boju remonta darbnīcas un vēsturiskās
ostas darbīcas ēku pārbūvi un atjaunošanu
K.Valdemāra ielā 12, Ventspilī

Pēc Ventspils brīvostas pārvaldes pasūtījuma ir izstrādāta Ostas ielas promenādes, posmā no K.Valdemāra ielas līdz nekustamajam īpašumam K.Valdemāra ielā 14, Ventspilī, izbūves, kā arī zemes gabala K.Valdemāra ielā 12, Ventspilī labiekārtojuma pārbūves koncepcija, kas tuvākajā laikā tiks izskatīta domes Pilsētas attīstības komisijā.

Lai realizētu iepriekš minēto ieceri un sasniegtu vēlamo rezultātu, vienlaicīgi ar paredzamo ielas izbūves un zemes gabala labiekārtojuma pārbūves projekta realizāciju, ir jāparedz mazvērtīgās apbūves demontāža, kā arī saglabājamo ēku minimāli nepieciešamā atjaunošana un pārbūve, konkrēti:

1. Izstrādājot būvprojekta risinājumus saglabājamām ēkām, ņemt vērā sekojošo:
 - 1.1. projektēšanas stadijā esošā būvprojekta "Ostas ielas promenādes posmā no K.Valdemāra ielas līdz nekustamajam īpašumam K.Valdemāra ielā 14, Ventspilī izbūve" (būvprojekta vadītājs I.Baņķis, tālr.29511990) risinājumus (labiekārtojuma priekšlikums izstrādāts, rēķonoties ar apstākli, ka vēsturiskās ostas darbnīcas tiks atjaunotas to vēsturiskajos apjomos, demontējot padomju laika būves, piebūves un starpbūves utml);
 - 1.2. projektējamais objekts atrodas valsts nozīmes pilsētbūvniecības pieminekļa – Ventspils pilsētas vēsturiskā centra (Zvejnieku ciema centrālās daļas (Ostgala)) aizsardzības zonā. Pirms projekta izstrādes nepieciešams saņemt Valsts kultūras pieminekļu aizsardzības inspekcijas uzziņu par kultūras pieminekļu aizsardzības prasībām;
 - 1.3. vēsturiskās ostas darbnīcas ir kultūrvēsturiski vērtīga ēka, kas ir respektējama kā Ostas ielas promenādes posma arhitektoniskā dominante. Ostas darbnīcas celtas 20.gs. sākumā (iespējams, 1903.gadā), kā Ventspils – Maskavas – Ribinskas dzelzceļa līnijas galastacijas kompleksa sastāvdaļa (kā viena no vairāk kā simts toreiz kompleksi izbūvētām ēkām). Objekts ir ar ļoti augstu autentisku vērtību – ēka, apdare, būvkonstrukcijas, būvgaldniecības izstrādājumi, detaļas, iekārtas.

2. Prasības boju remonta darbnīcas ēkas (apzīmējums kadastrā 2700 001 0902 010) fasādes atjaunošanai:
 - 2.1. fasāžu arhitektoniskais risinājums jāparedz arhitektoniski augstvērtīgs ar mūsdienu arhitektūras un dizaina kvalitāti, kas reizē toleranti iekļaujas vēsturiskā Ostgala apbūvē skatā no K.Valdemāra ielas, ir pietiekami nolasāms un efektīgs skatā no Ventas upes un vienlaicīgi nedominē pār kultūrvēsturiski vērtīgo vēsturisko ostas darbnīcu apbūvi;
 - 2.2. ēkai saglabājama pašreizējā apjoma un jumta pamatkonfigurācija; ēkas apjoms var tikt papildināts ar izvirzītiem arhitektoniskiem akcentiem, apjomu sadalošiem elementiem vai citiem arhitektonisko veidolu papildinošiem risinājumiem;
 - 2.3. visu tehnisko iekārtu (kondicionēšanas un ventilācijas iekārtas, elektrības un telefona sadales kastes, kabeļi, pievadi, un citas tehniskās iekārtas) izvietojumam ir jārod no publiskās ārtelpas neuztverams risinājums, izņēmums pieļaujams ar ēkas konkrēto funkciju saistītu iekārtu izvietojumā, ja tās nav izvietojamas citādi, vienlaicīgi tās eksponējot ar dizaina kvalitāti (risinājumi iekļaujami būvprojekta AR daļā);
 - 2.4. ēkas logu un durvju izvietojums, kā arī to izmēri un veids, var tikt mainīts, atbilstoši funkcionālajai nepieciešamībai un kopējai arhitektoniskajai kompozīcijai;
 - 2.5. ēkas logi un ārdurvis - koka vai AL konstrukcijā, to izmēri, veidols, dalījums un krāsas tonis pakārtojams fasāžu kopējai arhitektoniskajai koncepcijai;
 - 2.6. fasāžu apdarē var tikt izmantota plākšņu vai flīžu apdare, krāsots apmetums, apmetums kompozīcijā ar citiem kvalitatīviem apdares elementiem, akmens, ķieģelis, stikls, fasāžu paneli, vai cita veida augstvērtīga apdare atbilstoši kopējai arhitektoniskajai kompozīcijai, ja to pielietojums nav pretrunā ar 2.1. punktā noteikto.
3. Prasības vēsturiskās ostas darbības ēkas apzīmējums kadastrā 2700 001 0902 001) fasāžu atjaunošanai:
 - 3.1. pirms būvprojekta izstrādes veikt apbūves kultūrvēsturisko novērtēšanu, minimālais apjoms - arhitektoniski mākslinieciskā inventarizācija (turpmāk – AMI), ietverot uzmērīšanu, lai fiksētu vēsturiskos apjomus un atjaunojamo fasāžu detalizāciju un izstrādātu konceptuālus priekšlikumus fasāžu (tai skaitā - jumta segumu) atjaunošanai, konservācijai, atsevišķu detaļu restaurācijai, iespējamo ēkas atjaunošanas procesa sadalījumu kārtās utml.;
 - 3.2. saņemt uzziņu par kultūras pieminekļu aizsardzības prasībām Valsts kultūras pieminekļu aizsardzības inspekcijā (Mazā Pils ielā 19, Rīga, tālr. 67 229272);
 - 3.3. atjaunot vēsturiskās ostas darbnīcas to vēsturiskajos apjomos, demontējot padomju laika piebūves, izbūves un starpbūves utml., izveidojot divas atsevišķas vēsturiskas ēkas;
 - 3.4. vēsturisko ēku, kas padomju laikos sabūvēta kopā ar pamatēku un kam uzcelts 2.stāvs (pašreizējā apjoma R korpuss), paredzēt atjaunot tās vēsturiskajā apjomā;
 - 3.5. ēku ārsienu materiāls – saglabājams vēsturiskais dzelteno ķieģeļu mūris (atjaunojams - konservējams, nepieciešamības gadījumā - restaurējams, attīrāms ar virsmu saudzējošām metodēm), pamati – saglabājams vēsturiskais- šuvots kalts akmens mūris;

- 3.6. logi – vēsturiskie logi saglabājami un konservējami; ja nepieciešams izgatavot atsevišķus jaunus logus (vērtnes), saglabājams vēsturisko logu veidols (materiāls, dalījums, detalizācija);
- 3.7. ārdurvis – vēsturiskās ārdurvis A korpusā – restaurējamās, pārējās ārdurvis un vārti atjaunojami atbilstoši AMI konstatētajam un rekomendācijām.
4. Izstrādājot konkursa vai pretendentu atlases nosacījumus, AMI autoram un vēsturisko ostas darbnīcu būvprojekta izstrādātājam, noteikt kvalifikācijas prasības, kas prasa noteiktu pozitīvu pieredzi vismaz 3-5 kultūrvēsturiski vērtīgu objektu izpētē un projektēšanā, tāpat būvfirmai, kas veiks ēku pārbūves un atjaunošanas darbus, ir jābūt ar konkrētu pozitīvu pieredzi kultūras mantojuma objektu atjaunošanā, būvdarbu vadītājam ir jābūt sertificētam restaurācijas darbu vadīšanā.

Vienlaicīgi norādām, ka pēc būvniecības iesnieguma un būvprojekta minimālā sastāvā saņemšanas un izskatīšanas domes Arhitektūras un pilsētbūvniecības nodaļā, projektēšanas nosacījumi tiks precizēti (papildināti un detalizēti), kā to paredz spēkā esošie normatīvie akti.

Pielikumā: Situācijas plānus uz 1lp.

Arhitektūras un pilsētbūvniecības
nodaļas vadītājs



M.Bože

D.Dzedone

I.Apmane
63601186



PROJEKTĒŠANAS UZDEVUMS

objektam


„Ostas ielas promenādes posmā no K.Valdemāra ielas līdz nekustamajam īpašumam K.Valdemāra ielā 14, Ventspilī”

- | | |
|--|---|
| 1. Objekta nosaukums: | 1.1. Ostas ielas promenādes posmā no K.Valdemāra ielas līdz nekustamajam īpašumam K.Valdemāra ielā 14, Ventspilī. |
| 2. Objekta adrese: | 2.1. K.Valdemāra iela 14, Ventspils. |
| 3. Pasūtītājs: | 3.1. Ventspils brīvostas pārvalde. |
| 4. Būvniecības veids: | 4.1. Jaunbūve |
| 5. Būvprojektēšanas stadija: | 5.1. Skiču risinājums
5.2. Tehniskā projekta stadija |
| 6. Projektēšanas risinājumu variantu skaits | 6.1. Viens |
| 7. Būvniecības kārtas: | 7.1. Viena kārtā |
| 8. Pasūtītājam iepriekšējai saskaņošanai iesniedzamo materiālu apjoms: | 8.1. Būvprojekts izstrādājams tehniskā projekta stadijā.
8.2. Projekta priekšlikumi darba stadijā saskaņojami ar Pasūtītāju un Ventspils pilsētas domes APN. |
| 9. Projekta dokumentācijas eksemplāru skaits: | 9.1. Septiņi eksemplāri iesieti |
| 10. Nodošanai Pasūtītājam: | 10.1. 7 eksemplāri, no tiem 3 eks. ar oriģ. saskaņojumiem (no tiem 1 eks. iesiets, cauršūts cietos vākos), elektroniski (diskā) dwg formātā 2 eksemplāros. |
| 11. Uzdevuma apraksts: | 11.1. Izstrādāt būvprojektu Ostas ielas promenādes posmā no K.Valdemāra ielas līdz nekustamajam īpašumam K.Valdemāra ielā 14, Ventspilī. |
| 12. Darbu robežas: | 12.1. Zemes gabalu robežas. |
| 13. Seguma materiāls: | 13.1. Betona bruģakmens. |

Pasūtītājs:



Izpildītājs:




- | | |
|--|---|
| 14. Elektroapgāde: | 14.1. Saskaņā ar AS „Sadales tīkls” TN prasībām. |
| 15. Apgaismojums: | 15.1. Paredzēt jaunu apgaismojumu. |
| 16. Ūdensapgāde, saimnieciskā un lietusūdens kanalizācija: | 16.1. Saskaņā ar PSIA „Ūdeka” TN prasībām. |
| 17. Telekomunikācijas: | 17.1. Saskaņā ar SIA „Lattelecom” TN prasībām. |
| 18. Satiksmes organizācija: | 18.1. Saskaņā ar VAS „Latvijas valsts ceļi” TN prasībām. |
| 19. Pašvaldības internets: | 19.1. P/i „Ventspils digitālais centrs” TN prasībām. |
| 20. Virszemes ūdeņu novadīšanas sistēma: | 20.1. Slēgta tipa ar virszemes ūdens novadīšanu lietus ūdens kanalizācijā. |
| 21. Teritorijas labiekārtojums, apzaļumošana | 21.1. Paredzēt zaļās zonas atjaunošanu ielas sarkanajās līnijās, pārrakuma vietās un pieguļošā teritorijā.
21.2. Saglabājami esošie koki un stādījumi, kuru likvidāciju neparedz projekts.
21.3. Koku likvidācija saskaņojama ar Ventspils pilsētas domes apstādījumu saglabāšanas komisiju. |
| 22. Satiksmes organizācija: | 22.1. Ceļazīmes uzstādīt uz cinkotiem metāla balstiem, iespēju robežās saglabāt esošās ceļazīmes.
22.2. Paredzēt ratiņu uzbrauktuves. |
| 23. Pārējie noteikumi: | 23.1. Respektēt izsniegtā PAU Nr.57, 14.03.2014 prasības un Ventspils pilsētas ielu būvniecības vadlīnijas.
23.2. Izstrādāt un pievienot projektam tehniski – ekonomiskos rādītājus, pamatojoties uz LBN 501-06 „Būvizmaksu noteikšanas kārtība”;-Būvprojektu noformēt atbilstoši LBN 202-01„Būvprojekta saturs un noformēšana”;
23.3. Būvniecības ģenerālplāns izstrādājams M 1:250;
23.4. Objektā inženierģeoloģisko izpēti izsniedz pasūtītājs. |

Pasūtītājs:




Izpildītājs:



- 23.5. Projektēšanas gaitā veikt objektā uz vietas esošo topogrāfisko augstumu atzīmju pārbaudi, pievērst uzmanību pieslēgumiem pie esošās apbūves.
- 23.6. Brauktuvei un autostāvvietām uz seguma konstrukcijas šķembu virskārtas jānodrošina 150 MPa un projektējot seguma nesošo konstrukciju veikt nesošās konstrukcijas aprēķinu brauktuvei gan autostāvvietām, izvērtējot ģeoloģijas izpētes datus. Seguma konstrukcijas aprēķinu iekļaut projekta sastāvā.
- 23.7. Starp salizturīgo drenējošo smilts un šķembu kārtu paredzēt ģeotekstilu un atkarībā no pamatnes nestspējas paredzēt konstrukcijas noturībai ģeosintētiskos materiālus (ģeorežģi).
- 23.8. Būvprojektā norādīt salizturīgai drenējošai smilts kārtai un smilts apbērumiem ŪKT nepieciešamās īpašības (granulometriju, filtrācijas koeficientu).
- 23.9. Šķembu materiālam norādīt raksturlielumus, šķembu cietību brauktuvei paredzēt $LA \leq 25$, bet autostāvvietās (LA) līdz $LA \leq 30$.
- 23.10. ŪKT tīklu akām paredzēt zem ķeta lūkām un pa perimetru paredzēt betonējumu un projektā izstrādāt tehnoloģiju aku izbūvei, aku vāku nostiprināšanai segumā, izstrādāt konstruktīvos griezumus. Paredzot lietus kanalizācijas izbūvi izvērtēt Ventas atbalstsiena esošo enkuru dziļumu un ūdens līmeni Ventā.
- 23.11. Būvprojektā sastāvā iekļaut darbu organizācijas sadaļu, darbu izpildes secība, satiksmes organizācija būvdarbu izpildes laikā, būvdarbu izpildes laika grafiks, veicamo pārbaužu saraksts (norādot sasniedzamos parametrus).
- 23.12. Pamatojoties uz ģeoloģijas datiem, atkarībā no gruntsūdens līmeņa augstuma, izvērtēt un pieņemt lēmumu par drenāžas sistēma izbūvi.
- 23.13. Brauktuvei un auto stāvvietām paredzēt betona bruģakmens segumu 8 cm biezu, bet gājēju ietvei paredzēt betona

Pasūtītājs:



Izpildītājs:



bruģakmens segumu 6 cm biezu.

23.14. Apgaismojumu brauktuvei paredzēt uz 8 m cinkotiem metāla balstiem un 1 m konsoles, LED gaismekļus.

23.15. Pandusus nobrauktuvēs, pieslēgumos pie ielas, brauktuviņu un iebrauktuviņu šķērsojuma vietās paredzēt vienādā augstumā ar to segumu, paredzēt reljefa joslu (dzeltens bruģa segums) cilvēkiem ar redzes traucējumiem.

23.16. Apzaļumošanai augu zemi paredzēt sijātu bez rupju frakciju piemaisījumiem, 10 cm biezu kārtu.

24. Izejas dati, kurus izsniedz
Pasūtītājs

24.1. Plānošanas un arhitektūras uzdevums.

24.2. Topogrāfiskais uzmērījums.

24.3. Ventspils pilsētas ielu būvniecības vadlīnijas.

24.4. Tehniskais projekts „Ventspils brīvostas pietātnes Nr.25 renovācija”

24.5. Tehniskie noteikumi – p/i „Komunālā pārvalde”, PSIA „Ūdeka”, A/S „Sadales tīkls”, SIA „Lattelecom”, P/i „Ventspils digitālais centrs”, P/i „Ventspils muzejs”, VAS „Latvijas Valsts ceļi”.

Pasūtītājs:



Izpildītājs:



PROJEKTĒŠANAS UZDEVUMS

Objekta nosaukums:

Adrese:

Pasūtītājs:

Būvniecības veids:

Būvprojektēšanas stadijas:

Projektēšanas risinājumu variantu skaits:

Būvniecības kārtas:

**Pasūtītājam iepriekšējai saskaņošanai
iesniedzamo materiālu apjoms:**

**Pasūtītājam iepriekšējai saskaņošanai
iesniedzamais materiālu apjoms:**

Nodošanai pasūtītājam:

Uzdevuma tehniskais apraksts:

Darbu robežas:

**Seguma materiāls brauktuvei:
ietvei:**

Elektroapgāde:

Apgaismojums:

**Ūdensapgāde, saimnieciskā un
lietusūdens kanalizācija:**

Telekomunikācijas:

Virszemes ūdeņu novadīšanas sistēma:

**Teritorijas labiekārtojums,
apzaļumošana:**

Satiksmes organizācija:

Pārējie noteikumi:

Izejas materiāli:

Topogrāfiskais uzmērījums

Inženierģeoloģiskās izpētes dati

Plānošanas un arhitektūras uzdevums

Tehniskie noteikumi:

Projektu „Kuģa „Rota” novietnes izveide K.Valdemāra ielā 6, Ventspilī” iekļaut “Ostas ielas promenādes posmā no K.Valdemāra ielas līdz nekustamajam īpašumam K.Valdemāra ielā 14, Ventspilī izbūvē” būvprojektā, K.Valdemāra iela 6, Ventspilī.

Ventspils brīvostas pārvalde, Jāņa iela 19, Ventspils,
LV-3600, tālr. 63622586, fakss 63621297, e-pasts info@vbp.lv

Jaunbūve

Skiču projekts. Tehniskais projekts

Skiču risinājumi

Vairākas

Būvprojekta izstrādes gaitā kuģa piesaistes un orientāciju, kā arī zonējuma – labiekārtojuma risinājumus iesniegt saskaņošanai domes Arhitektūras un pilsēt būvniecības nodaļā (APN) un Ventspils brīvostas pārvaldē.

Seši eksemplāri iesieti.

6 eksemplāri, 4 eks., org.sask (no tiem 1.eks. iesiets cauršūts cietos vākos), elektroniski (diskā) dwg formātā 2 eksemplāros;

Izstrādāt būvprojektu kuģa “Rota” novietnes izveidei K.Valdemāra ielā 6, Ventspilī, atbilstoši „Plānošanas un arhitektūras uzdevumam” (PAU)

Atbilstoši PAU.

Brūgakmeņi, iespējams kombinēt ar granīta bruģi

Brūgakmeņi, iespējams kombinēt ar granīta bruģi, kā arī lielzmēra plāksnēm.

Atbilstoši PAU.

Jāparedz kuģa izgaismošana un ar to saistītās teritorijas apgaismošana.

Atbilstoši PSIA “Ūdeka” tehniskiem noteikumiem (TN) un PAU.

Atbilstoši PAU un TN.

Jāparedz lietus ūdens novadīšana no projektējamās teritorijas.

Teritorijā jāparedz bruģētu celiņu tīklojums ar pieeju objektam.

Teritorijā jāparedz labiekārtojuma elementi (soliņi, atkritumu urnas, informācijas stendi).

Koku likvidācija saskaņojuma ar APN.

Atbilstoši PAU.

Kuģa novietni projektēt zemāk (veidojot ieplaku) nekā pārējo objekta teritoriju. Jāprojektē piekļūšanu no teritorijas uz kuģa klāju.

Izniedz pasūtītājs.

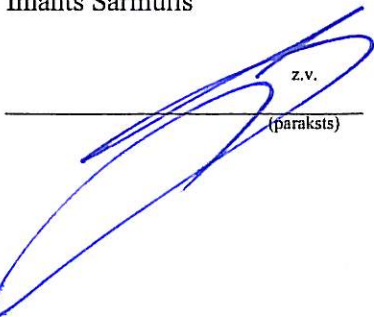
Izniedz pasūtītājs

Izniedz pasūtītājs.

Izniedz pasūtītājs (atbilstoši PAU):


Pasūtītājs:


Ventspils brīvostas pārvaldnieks
Imants Sarmulis


z.v.
(paraksts)

Uzņēmējs:

SIA „SPI- Ventspils” valdes loceklis
Imants Baņķis


z.v.
(paraksts)



Latvijas Republika
VENTSPILS PAŠVALDĪBAS IESTĀDE
"KOMUNĀLĀ PĀRVALDE"

Užavas 8, VENTSPILS LV-3600, tālrunis 3624269, fakss 3626379; e-pasts kom.parvalde@ventspils.gov.lv

Ventspilī

2014.gada 13.maijā Nr. 1-26/942/
Uz 10.05.2014., Nr. T/TN/DP-8.1/743-1

Ventspils brīvostas pārvalde
Tehniskās nodaļas vadītājam M.Petrovskim

*Par Ostas ielas promenādes posmā no K. Valdemāra
ielas līdz nekustamajam īpašumam K.Valdemāra ielā 14
izbūves projektēšanu, Ventspilī*

1. Respektēt Ventspils pilsētas domes Arhitektūras un pilsētbūvniecības nodaļas plānošanas un arhitektūras uzdevuma (PAU Nr.57, 14.03.02014.) nosacījumus.
2. Respektēt Ventspils pilsētas ielu būvniecības vadlīniju nosacījumus.
3. Paredzēt esošo inženierkomunikāciju aizsardzību un nepieciešamības gadījumā paredzēt to pārlikšanu.
4. Paredzot teritorijas seguma atjaunošanu un izbūvi, paredzēt nodrošināt seguma konstrukcijas nestspējas pārbaudi, kur uz ietves šķembu virskārtas jānodrošina 80 MPa, uz brauktuves, autostāvvietām no 150 MPa un zaļajā zonā pirms melnzemes uzbēršanas 45 MPa.
5. Projekta rasējumos parādīt atjaunojamo segumu zonas un projektā uzrādīt atjaunojamā/izbūvējamā seguma konstruktīvo griezumumu.
6. Apzaļumošanai paredzēt auglīgu melnzemes kārtu un zālāja sēšanu.
7. Būvprojektā norādīt liekās grunts apjomus, kurus paredzēt transportēt uz slēpošanas kalnu, pirms tam noslēdzot līgumu ar Ventspils pilsētas P/i „Komunālā pārvalde”.
8. Saskaņot ar Ventspils pašvaldības iestādi „Komunālā pārvalde” skici un tehnisko projektu.

Direktors

A.Kausenieks



Latvijas Republika
VENTSPILS PAŠVALDĪBAS IESTĀDE
"KOMUNĀLĀ PĀRVALDE"

Užavas 8, VENTSPILS LV-3600, tālrunis 3624269, fakss 3626379; e-pasts kom.parvalde@ventspils.lv

Ventspilī

2014.gada 14.maijā Nr. 1-26/ 1048
Uz 11.05.2015. Nr. T/TN/DP-8.1/721-1

Ventspils brīvosta pārvalde
Tehniskās nodaļas vadītājam M.Petrovskim

*Par kuģa „Rota” novietnes
projektēšanu K. Valdemāra ielā 6, Ventspilī*

1. Projektējot objekta „Kuģa „Rota” novietnes izveide K. Valdemāra ielā 6, Ventspilī”, respektēt Ventspils pilsētas domes Arhitektūras un pilsētbūvniecības nodaļas plānošanas un arhitektūras uzdevuma (PAU Nr.56, 28.02.2014.) noteiktos nosacījumus.
2. Respektēt Ventspils pilsētas domes ielu būvniecības vadlīnijās noteiktos nosacījumus.
3. Saskaņot ar Ventspils pilsētas pašvaldības iestādes „Komunālā pārvalde” būvprojekta risinājumus.

Direktors

A.Kausenieks

G.Bendrāts
63620956

S A N E M T S
Ventspils brīvostas pārvaldē
Datums: 14. 05. 2015
Indekss: A/DP- 8 | 782

M. Pētavska u.c.

**PAŠVALDĪBAS SIA «ŪDEKA»
TEHNISKĀ DAĻA**

Reģistrācijas Nr. 41203000983 no 30.09.2004.

Norēķinu konts Nr. LV56HABA0001402060108, kods Nr. HABALV22, AS „Swedbank”



Ventspilī

2017.gada 31. jūlijs
05-10/46

Ventspils brīvostas pārvalde
Jāņa iela 19
Ventspils
LV3601

Par tehnisko noteikumu pagarināšanu

Informējam, ka 2014.gada 2.jūnijā pašvaldības SIA “ŪDEKA” izdotie tehniskie noteikumi Nr. 05-03/47 objektam “Ostas ielas izbūve posmā no K.Valdemāra ielas līdz “Ostas kapteiņa dienestam” un K.Valdemāra ielas 12/14 teritorijas labiekārtojums, Ventspilī” tiek pagarināti līdz 2019.gada 31.jūlijam.

Tehniskās daļas vadītājs

V. Otomers

G. Bāne
636 07286



Talsu iela 65, Ventspils, LV-3602, Latvija
Tālrunis +371 636 61495, fakss +371 636 61912
E-pasts: udeka@ventspils.lv
Mājas lapa: www.udeka.lv

1 (1)

S A N E M T S
Ventspils brīvostas pārvaldē
Datums: 07. 08. 2017
Indekss: A/DP- 8/854



**TEHNISKIE NOTEIKUMI
PROJEKTĒŠANAI**

2014.gada 2. jūnijs
05-03/47

PASŪTĪTĀJS: VENTSPILS BRĪVOSTAS PĀRVALDE

OBJEKTS: „Ostas ielas promenādes posmā no K. Valdemāra ielas līdz nekustamajam īpašumam K. Valdemāra 14, Ventspilī izbūve”.

- 1) Izbūvēt lietussūdens kanalizācijas tīklus.
- 2) Projekta teritorijā atrodas SIA „JŪRAS DARBNĪCA” valdījumā esošie sadzīves kanalizācijas tīkli, nepieciešamības gadījumā veikt tīklu rekonstrukciju par to vienojoties ar tīklu īpašniekiem.
- 3) Nepieciešamības gadījumā, pietātnes teritorijā, paredzēt ūdens ņemšanas vietas kuģu vajadzībām.
- 4) Veicot seguma rekonstrukcijas darbus paredzēt sadzīves kanalizācijas, lietussūdens kanalizācijas aku un gūliju lūku regulēšanu seguma līmenī.
- 5) Projekta dokumentāciju saskaņot ar Pašvaldības SIA ”ŪDEKA”.
- 6) Tehniskie noteikumi derīgi divus gadus no to izdošanas dienas.

Tehniskās daļas vadītājs

V. Otomers

I. Riepšis
636 07286



Talsu iela 65, Ventspils, LV-3602, Latvija
Tālrunis +371 636 61495, fakss +371 636 61912

E-pasts: udeka@ventspils.lv

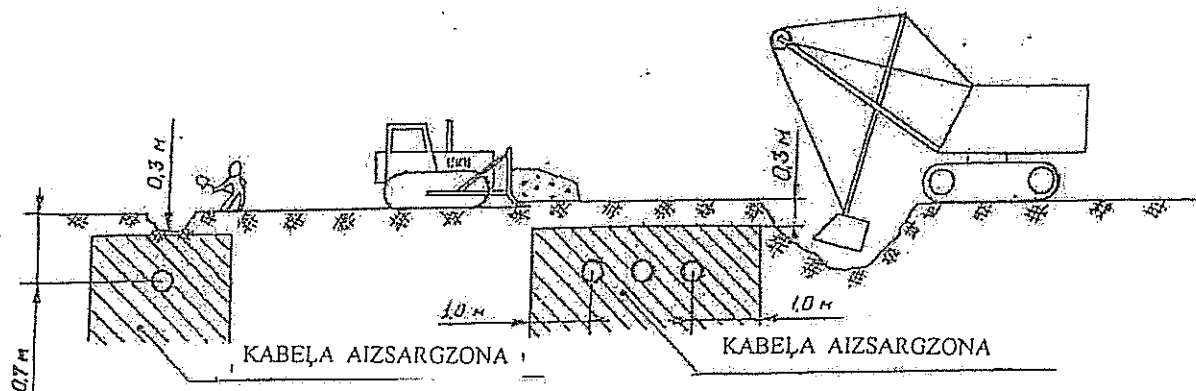
Mājas lapa: www.udeka.lv

S A N E M E T A
Ventspils brīvostas pārvalde

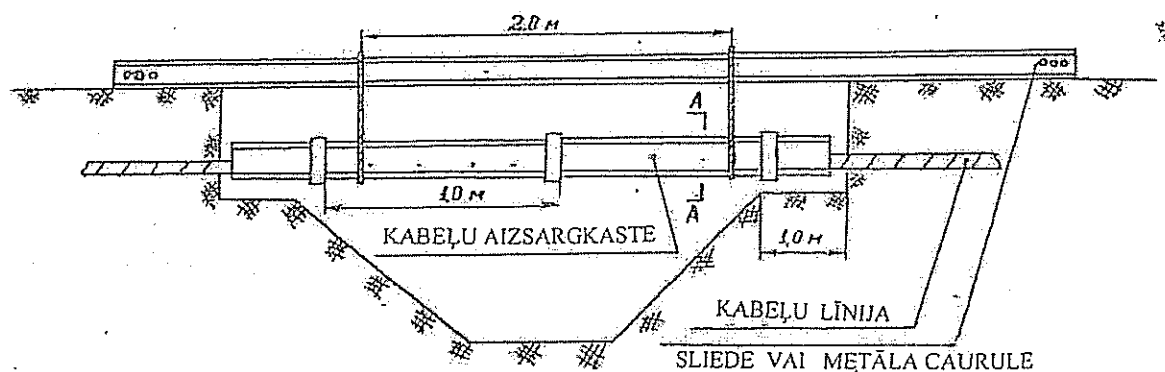
Datums: 23. 07. 2014

Indekss: A/DP- 8/1193

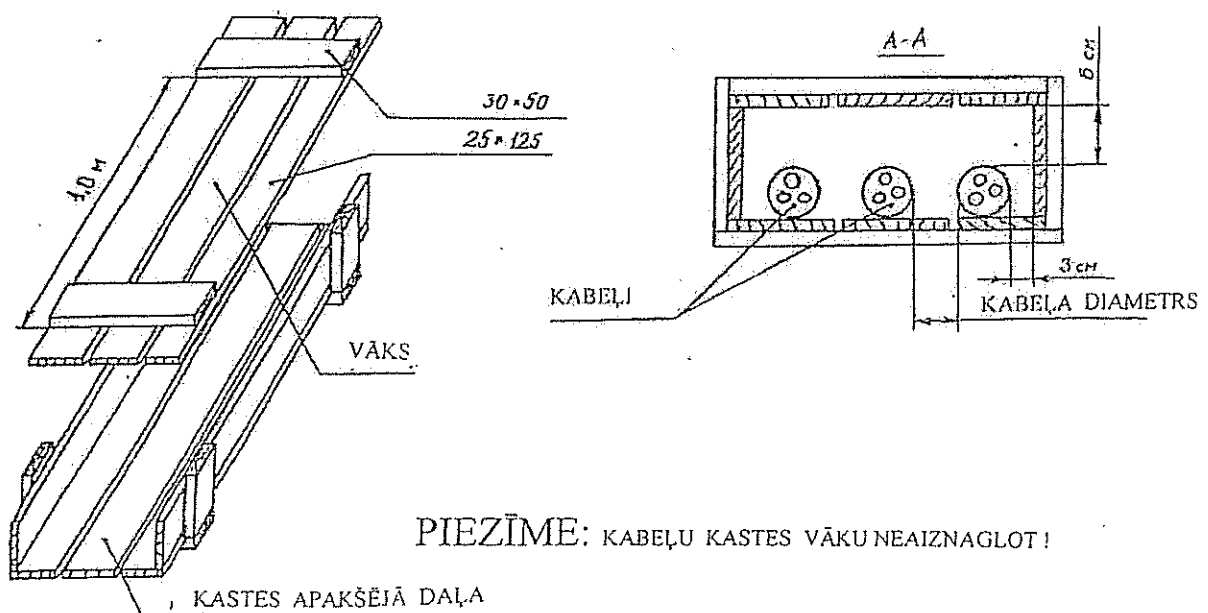
ĪSLAICĪGA KABEĻU NOSTIPRINĀŠANA, VEICOT RAKŠANAS DARBUS



KABEĻU AIZSARGZONAS SHĒMA



KABEĻU ĪSLAICĪGAS NOSTIPRINĀŠANAS SHĒMA



AIZSARGKASTES KONSTRUKCIJA

SIA Lattelecom
Vienotais reģ. nr. 40003052786
PVN reģ. nr. LV40003052786

Dzirnavu iela 105, Rīga LV 1011
Tālr.: +371 67055000
Fakss: +371 67055481

lattelecom@lattelecom.lv
www.lattelecom.lv



TEHNISKIE NOTEIKUMI Nr. LTN-2398

Ventspils

Datums: 14.09.2017. **Pamatojums:** Pieteikums LTN-2398 22.08.2017.

Pieprasītājs: **Ventspils brīvostas pārvalde** **Kontakttālrunis:** R.Dzērviniece 63602323
Jāņa iela 19, Ventspils, LV-3601
Zemes kadastra Nr. 27000 001 0905
Objekta adrese: **Ostas iela no K.Valdemāra ielas līdz nekustamajam īpašumam K.Valdemāra 14, Ventspils.**

Kādam nolūkam izsniegti tehniskie noteikumi:

Promenādes izbūves tehniskā projekta izstrādei.

TEHNISKO NOTEIKUMU APRAKSTS

Paskaidrojums: Objektā, kur paredzēti promenādes izbūves būvniecības darbi, nav SIA "Lattelecom" piederošas elektroniskās sakaru komunikācijas.

Veicamo darbu apraksts un TN izpildes nosacījumi:

1.	Objektā, Ostas ielā, Ventspilī, kur paredzēti promenādes izbūves būvniecības darbi, nešķērso un tā tuvumā nav SIA „Lattelecom” piederošas sakaru komunikācijas, tādēļ neizvirzām tehniskos nosacījumus.
2.	TN derīgi 1 (vienu) gadu no to izdošanas datuma. Papildus nepieciešamā tehniskā informācija saņemama Ventspilī, Kaļķu iela 2, tālr. 63624424.

Piezīmes: **Saskaņā ar LR likumu "Elektronisko sakaru likums" III. nodaļas, 18.panta 4.apakšpunktu, elektronisko sakaru tīklu pēc nekustamā īpašuma īpašnieka vai valdītāja prasības pārvieto par attiecīgā nekustamā īpašuma īpašnieka vai valdītāja līdzekļiem.**

Projekta izstrādes gadījumā to saskaņot ar:

1. SIA „Lattelecom” PPUD RRN Reģionālo līniju inspektoru grupa Kaļķu iela 2, Ventspilī, tālr. 63624424 nododot projekta eksemplāru.

Pēc darbu veikšanas izpildedokumentācija nododama

SIA „Lattelecom” PPUD RRN Liepājas-Ventspils-Kuldīgas grupu Kaļķu ielā 2, Ventspilī

Tehniskos noteikumus sagatavoja

M. Zole



VENTSPILS MUZEJS

Jāņa iela 17
Ventspils, LV - 3601
Reģ. Nr.: LV90001156887
Tālr./fakss: 636 22031
e-pasts: muzejs@ventspils.lv

Ventspilī

2014. gada 29. maijā

Nr. 1-10/113

uz 10.05.2014. nr. T/TN/DP-8.1/743-3

Ventspils brīvostas pārvaldes
Tehniskās nodaļas vadītājam
M. Petrovskim

Par tehniskajiem noteikumiem

Iepazīstoties ar Ventspils pilsētas domes Arhitektūras un pilsēt būvniecības nodaļas plānošanas un arhitektūras uzdevumu nr. 57 un atbildot uz Jūsu 10.05.2014. vēstuli nr. T/TN/DP-8.1/743-3, Ventspils pilsētas pašvaldības iestāde „Ventspils muzejs” savas kompetences robežās un šobrīd pieejamās informācijas ietvaros papildus nosacījumus neizvirza.

Direktora p.i.

63622031

A. Vijups

Ventspils brīvostas pārvalde
Datums: 29. 05. 2014
Iniciāls: A/DP- 8/892

Ventspilī

2015.gada 11.jūnijā
Nr. 1-10/99

Ventspils brīvostas pārvaldes
Tehniskajai nodaļai

Par tehnisko noteikumu/nosacījumu izsniegšanu


Iepazīstoties ar Ventspils brīvostas pārvaldes Tehniskās nodaļas 2015.gada 11.maija pieteikumu nr. T/TN/DP-8.1/721-6 tehnisko noteikumu/nosacījumu izsniegšanai „Kuģa „Rota” novietnes izveide Valdemāra ielā 6, Ventspilī” būvprojekta izstrādei, Ventspils pilsētas domes Arhitektūras un pilsētībūvniecības nodaļas 28.12.2014. apstiprināto plānošanas un arhitektūras uzdevumu nr. 56, un ņemot vērā, ka skiču risinājumi un tehniskais projekts tiks saskaņoti Valsts Kultūras pieminekļu aizsardzības inspekcijā, tādējādi nodrošinot kompetentu kultūras mantojuma saglabāšanas uzraudzību, Ventspils pilsētas pašvaldības iestāde „Ventspils muzejs” papildus nosacījumus/noteikumus kuģa „Rota” novietnes izveidei neizvirza.

Direktore



M.Marcinkeviča

63622031



Valsts akciju sabiedrība **LATVIJAS VALSTS CEĻI**

Ventspils nodaļa

Reģistrācijas Nr. 40003344207

Kustes dambis 20, Ventspils, LV-3602 Tālr: 63663705, tālr/fakss: 63662006 www.lvceli.lv

Ventspilī 11.08.2017.

Nr. 4.4.3 - 8574

TEHNISKIE NOTEIKUMI

Ostas ielas izbūve posmā no K.Valdemāra ielas līdz „Ostas kapteiņa dienestam” un K.Valdemāra ielas 12/14 teritorijas labiekārtojums, Ventspilī.

Tehniskie noteikumi izsniegti: Ventspils brīvostas pārvalde, Reģ.nr. 90000284085, Jāņa iela 19, Ventspils, LV-3601, tālr.63622586, fakss 63621297.

Objekta adrese: Ostas ielas izbūve posmā no K.Valdemāra ielas līdz „Ostas kapteiņa dienestam” un K.Valdemāra ielas 12/14 teritorijas labiekārtojums, Ventspilī.

Tehniskās prasības un sevišķie noteikumi:

1. Būvprojektu izstrādāt saskaņā ar Ventspils pilsētas teritorijas plānojumu, būvniecību regulējošajiem normatīvajiem aktiem, kā arī spēkā esošo projektēšanas un būvniecības normu noteikumu prasībām.
2. Ceļu satiksmes organizācijas tehnisko līdzekļu izvietojumam un ceļa apzīmējumiem jāatbilst spēkā esošo standartu LVS 77-2 un LVS 85 prasībām.
3. Izstrādāto projektu saskaņot VAS „Latvijas Valsts ceļi” Ventspils nodaļā.
4. Pēc būvdarbu pabeigšanas saņemt VAS „Latvijas Valsts ceļi” Ventspils nodaļas atzinumu par paveiktajiem darbiem.
5. Tehniskie noteikumi ir derīgi līdz 2019.gada 11.augustam.

Tehniskie noteikumi izdoti pamatojoties uz:

1. Ventspils brīvostas pārvaldes 2017.gada 28.jūlija iesniegumu Nr.T/TN/DP-7.1/808-4.
2. Būvniecības likumu.

Nodaļas vadītājs

A.Geige

63661333

Inga.Klegere@lvceli.lv

S A N E M T S
Ventspils brīvostas pārvaldē
Datums: 15. 08. 2017
Indekss: A/DP- 8 | 891



Latvijas Republika
Ventspils pašvaldības iestāde
VENTSPILS DIGITĀLAIS CENTRS

Akmeņu iela 3, Ventspils, LV-3601, tālrunis: 63607607, e-pasts: vdc@ventspils.lv

Ventspilī

2014. gada 4. septembrī
Nr. 1-8/121

Ventspils brīvostas pārvaldei

Par tehnisko noteikumu izsniegšanu

Atbildot uz Jūsu 2014. gada 21. augusta e-pasta vēstuli par tehnisko noteikumu izsniegšanu objektam „Ostas ielas promenādes posmā no Kr. Valdemāra ielas līdz nekustamajam īpašumam Kr. Valdemāra ielā 14, Ventspilī izbūve”, lūdzam, veicot Ostas ielas promenādes projektēšanu un izbūvi posmā no Kr. Valdemāra ielas līdz nekustamajam īpašumam Kr. Valdemāra ielā 14, paredzēt Ventspils pilsētas optiskā datu pārraides tīkla kabeļu kanalizācijas atzara izbūvi, ieguldot vienu 100mm cietsienu cauruli un veicot atzara savienošānu ar esošo pilsētas optiskā datu pārraides tīkla kabeļu kanalizāciju.

Direktors

E. Spalāns

egons.spalans@ventspils.lv
63607607

2014. gada 05. 09.
Ventspils brīvostas pārvalde
Datums: 05.09.2014
Indekss A/DP- 8/1395



Latvijas Republika
Ventspils pašvaldības iestāde
VENTSPILS DIGITĀLAIS CENTRS

Akmeņu iela 3, Ventspils, LV 3601, tālrunis: 63607607, e-pasts: vdc@ventspils.lv

Ventspilī

Dokumenta datums ir tā
elektroniskās
parakstīšanas laiks

Uz 11.05.2015. Nr. T/TN/DP-8.1/721-5
Nr. 1-8/75

Ventspils Brīvostas pārvaldes
Tehniskās nodaļas vadītājam **M. Petrovskim**

Par tehnisko noteikumu/ nosacījumu izsniegšanu

Atbildot uz Jūsu 2015. gada 11. maija vēstuli Nr. T/TN/DP-8.1/721-5 "Par tehnisko noteikumu/ nosacījumu izsniegšanu", Ventspils pilsētas pašvaldības iestāde "Ventspils Digitālais centrs" lūdz, veicot būvprojekta izstrādes darbus objektam "Kuģa "Rota" novietnes izveide K. Valdemāra ielā 6, Ventspilī", paredzēt:

1. optisko datu pārraides kabeļu kanalizācijas izveidi, izmantojot 100-110mm cietsienu PVC caurules un izveidojot pieslēgumu esošajai pilsētas optisko datu pārraides kabeļu kanalizācijai (pielikumā pievienotajā shēmā akā Nr. 1 vai Nr. 2), kā arī izveidojot kabeļu kanalizācijas izvadu pie kuģa "Rota";
2. 12 dzīslu single-mode optiskā kabeļa guldīšanu jaunizbūvētajā kabeļu kanalizācijā no kuģa "Rota" līdz optiskā kabeļa uzmavai esošajā pašvaldības kabeļu kanalizācijā, projektēšanas laikā un pirms darbu izpildes to saskaņojot ar Ventspils Digitālo centru;
3. blakus kabeļu kanalizācijas izvadam paredzēt elektrības pieslēgumu pie kuģa "Rota".

Direktora vietnieces p.i.

DOKUMENTS PARAKSTĪTS AR DROŠU ELEKTRONISKO
PARAKSTU UN SATUR LAIKA ZĪMOGU

E. Kronkalne

E. Šifers
edgars.sifers@ventspils.lv
63607607

S A N E M T S

Ventspils brīvostas pārvaldē

Datums: 01. 06. 2015

Indekss: A/DP- 8 | 89 |

Ventspilī

*Dokumenta datums ir tā
elektroniskās parakstīšanas
laiks*

Uz 12.12.2017. Nr. 3-068
Nr. 1-8/8

SIA "ENERGOPROJEKTS"
valdes priekšsēdētājam **Dz. Salmiņam**

Par tehniskajiem noteikumiem

Atbildot uz Jūsu 2017. gada 12. decembra vēstuli Nr. 3-068, kurā lūdzat izsniegt tehniskos noteikumus objektam "Ostas ielas izbūve posmā no Kr. Valdemāra ielas līdz "Ostas kapteiņa dienestam" un Kr. Valdemāra ielas 12/14 teritorijas labiekārtojums, Ventspilī", Ventspils pilsētas pašvaldības iestāde "Ventspils Digitālais centrs" lūdz:

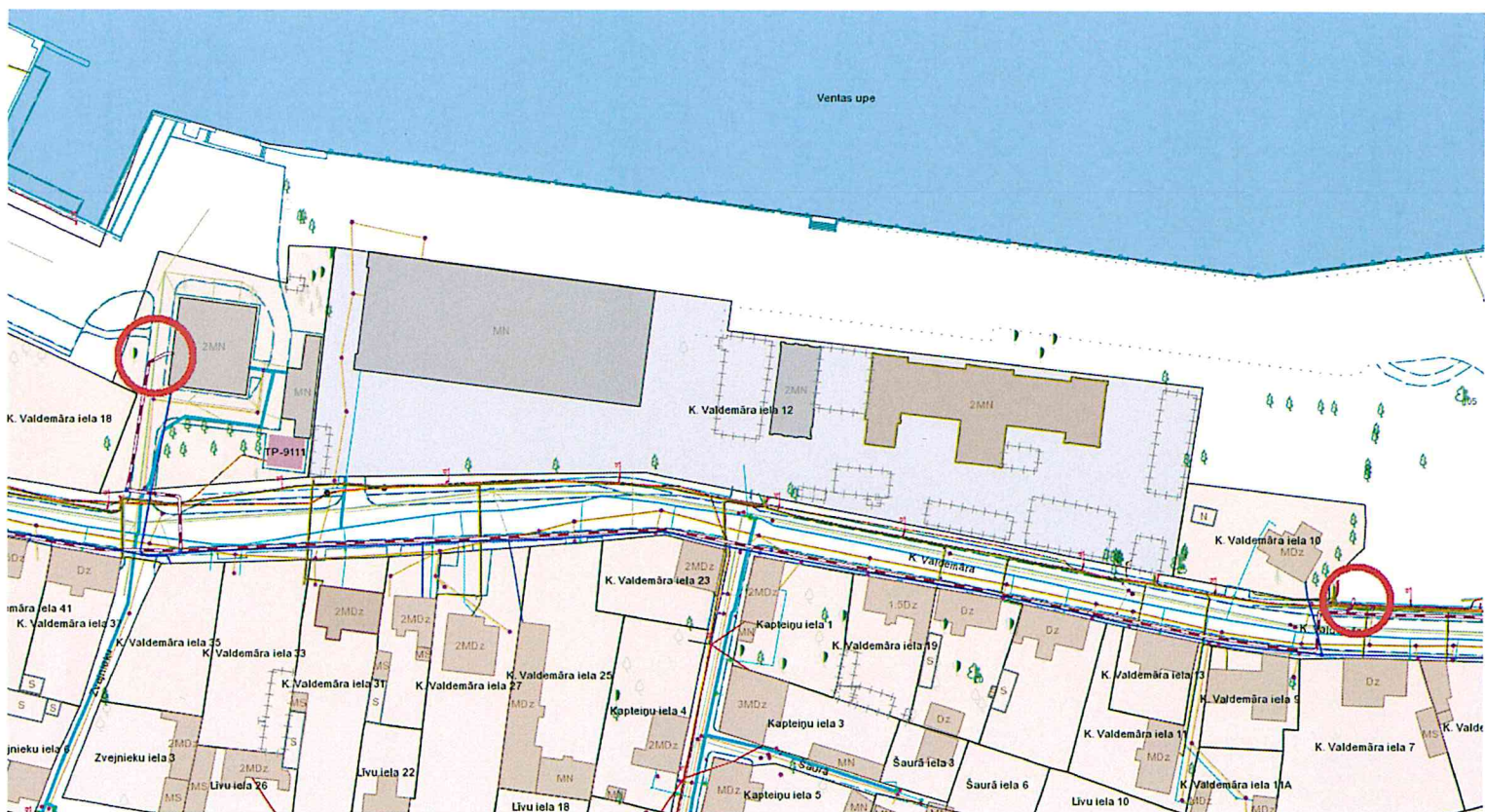
1. paredzēt pieslēgumu pašvaldības optisko kabeļu kanalizācijai, izveidojot atzaru no esošās kabeļu kanalizācijas (skat. shēmu pielikumā);
2. Kabeļu kanalizāciju paredzēt ar 100mm cietsienu caurulēm, kurās atstāts buksieris;
3. Paredzēt kabeļu kanalizācijas akas un pieslēguma atzarus pie katras objektā plānotās ēkas, interaktīvajiem ekrāniem un citiem objektiem, kam būtu nepieciešams datortīkla pieslēgums;
4. Jebkuru neskaidrību gadījumā projektēšanas gaitā lūdzam sazināties ar Ventspils Digitālā centra pārstāvi.

Direktore

DOKUMENTS PARAKSTĪTS AR DROŠU ELEKTRONISKO
PARAKSTU UN SATUR LAIKA ZĪMOGU

E. Kroņkalne

E. Šifers
edgars.sifers@ventspils.lv
63607607





Akciju sabiedrība "Sadales tīkls"
Vienotais reģ. Nr. 40003857687
Šmerļa iela 1, Rīga, LV-1160, Latvija
Tālr. (+371) 67726000, www.sadalestikls.lv, st@sadalestikls.lv

Liepājā
Datumu skatīt dokumenta paraksta laika zīmogā.
Reģistrācijas numuru skatīt pievienotajā failā
Registrācijas_numurs
Uz 28.07.2017. Nr. 8-1/808-3

Ventspils brīvostas pārvalde,
Tehniskā nodaļa, Jāņa iela 19,
Ventspils, LV-3601, e-pasts
info@vbp.lv

Par tehnisko noteikumu Nr.30EF40-06.04/883
no 01.08.2014 termiņa pagarinājumu

AS "Sadales tīkls" Rietumu ekspluatācijas daļas Ventspils nodaļa pagarina 01.08.2014
izdoto tehnisko noteikumu Nr.30EF40-06.04/883 termiņu līdz 31.12.2018

Šis dokuments ir parakstīts ar drošu elektronisko parakstu un satur laika zīmogu.

Rietumu Ekspluatācijas daļas vadītājs

Kristaps Kerve

Rolands Agafonovs 63610972

S A N E I N A
Ventspils brīvostas pārvaldē
Datums: 07. 08. 2017
Indekss: A/DP- 7/852



Akciju sabiedrība "Sadalestīkls"

Rietumu Ekspluatācijas daļa

Vien. reģ. Nr. 40003857687

Rīgas iela 56, Liepāja, LV-3401, Latvija

Tālr. 80200403, fakss (+371) 63410300, www.sadalestikls.lv, st@sadalestikls.lv

Ventspilī

01.08.2014. Nr. 30EF40-06.04/883

Uz 10.05.2014. Nr. T/TN/DP-8.1/743-7

Ventspils brīvostas pārvalde,

Jāņa iela 19, Ventspils,

LV3601, e-pasts info@vbp.lv

Par tehniskiem noteikumiem Ostas promenādes posmam, Ventspilī

Ostas ielas promenādes posmā no K.Valdemāra ielas līdz nekustamajam īpašumam K.Valdemāra 14, Ventspilī atrodas AS "Sadalestīkls" īpašumā un pārvaldībā esošas elektroietaisies un to aizsargjoslas. Informāciju par elektrotīklu atrašanās vietu var saņemt AS Sadalestīkls Rietumu Ekspluatācijas daļas Ventspils nodaļā, Ventspilī, Zvaigžņu ielā 5.

Nemt vērā, ka transformatora punkti TP9111 K.Valdemāra 14 un TP965 K.Valdemāra 12 nav AS "Sadalestīkls" īpašums.

Izstrādājot būvprojektus jāievēro sekojoši nosacījumi:

1. Ievērot īpašuma lietošanas tiesību ierobežojumus elektropārvades līniju aizsargjoslās, kas noteikti ar Aizsargjoslu likumu (pieņemts 1997. gada 5.februārī) 16.3, 35. un 45. pantu.
2. Esošam elektroietaisēm jābūt iezīmētām projektā. Projektā jāizceļ esošo elektroapgādes objektu aizsardzībai un ekspluatācijai noteiktās aizsargjoslas.
3. Inženierkomunikāciju izvietojumu plānam jāatbilst Ministru kabineta 2004. gada 28. decembra noteikumiem Nr. 1069 "Noteikumi par ārējo inženierkomunikāciju izvietojumu pilsētās, ciematos un lauku teritorijās".
4. Projektā seguma augstuma atzīmes saskaņot ar esošo kabeļu augstuma atzīmēm. Esošo kabeļu augstuma atzīmes projekta izstrādes gaitā precizēt dabā.
5. Nodrošināt brīvu piekļūšanu jebkurā diennakts laikā AS "Sadalestīkls" īpašumā un pārvaldībā esošajām elektroietaisēm. Aizliegts aizkraut pievadceļus un pieejas elektrisko tīklu objektiem. (Aizsargjoslu likums 45.pants, punkts 1.1.). Jaunu žogu būvniecības gadījumā jānodrošina pieeju elektrisko tīklu būvēm (transformatora apakšstacijām, sadales punktiem) un līniju komutācijas (pārslēgšanas) punktiem.
6. Vietās, kurās projektējamās komunikācijas šķērsos esošos elektropārvades kabeļus, paredzēt tos papildus mehāniski aizsargāt, ievietojot caurulēs. Veicot darbus aizsargjoslās, kuru dēļ nepieciešams objektu aizsargāt, tie jāveic pēc saskaņošanas ar elektroietaisies valdītāju (tehnisko noteikumu izdevēju).
7. Zemes rakšanas darbu izpildi elektropārvades pazemes kabeļu līniju aizsardzības joslā veikt saskaņā ar AS "Sadalestīkls" Rietumu Ekspluatācijas Ventspils nodaļas izsniegtu rakšanas darbu saskaņojumu.
8. **Projektā paredzēt pielikumā paredzētās kabeļu nostiprināšanas shēmas pie to atsegšanas.**
9. Atsevišķos gadījumos, ja būves novietojums skar aizsargjoslu, un to nav

S A N E M T S

Ventspils brīvostas pārvalde

Datums:

04.08.2014

QT 1725

iespējams izbūvēt citā vietā, ir iespējama elektropārvades līnijas pārvietošana vai pārbūve, ja iespējams atrast atbilstošu tehnisku risinājumu. Elektrisko tīklu objektu pārvietošanu vai pārbūvi pēc pamatotas nekustamā īpašuma īpašnieka prasības veic par viņa līdzekļiem. (Enerģētikas likuma p.23.2. punkts, Aizsargjoslu likuma p.35.6.) Būvniecības ierosinātajam, lai pārvietotu (pārbūvētu) elektroapgādes objektu, ir jāorganizē pārvietošanas (pārbūves) projekta izstrāde un realizēšana, un tā jāveic līdz objekta būvdarbu sākumam, par ko jābūt norādei projektā un paskaidrojumu rakstā.

10. Ja nepieciešama elektrotīklu pārcelšana vai pārbūve, nepieciešams pieprasīt atsevišķus tehniskos noteikumus elektrotīklu pārbūvei. 11

11. Ja nepieciešams elektroenerģijas pieslēgums sezonāliem patērētājiem, nepieciešams pieprasīt atsevišķus noteikumus elektroenerģijas pieslēgumam.

12. Pēc būvniecības darbu pabeigšanas saņemt ST atzinumu par darbu veikšanu atbilstoši izsniegto noteikumu prasībām. LR MK 13.04.2009. noteikumi Nr. 299 „Noteikumi būvju pieņemšanai ekspluatācijā”.

13. Tehniskie noteikumi derīgi vienu gadu.

14. Projekta dokumentāciju saskaņot ar AS "Sadales tīkls" Rietumu Ekspluatācijas daļas Ventspils nodaļu - Ventspilī, Zvaigžņu ielā 5. Pieņemšanas laiki: Pirmdien, Ceturtdien no 8:00 līdz 10:00.

Pielikumā:

1. Kabeļu nostiprināšanas shēma - 1 lpp.

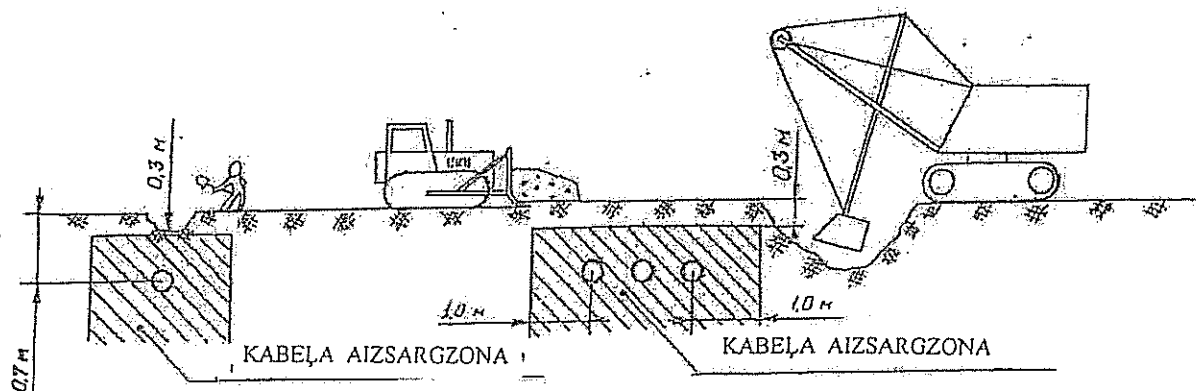
Rietumu Ekspluatācijas daļas vadītājs



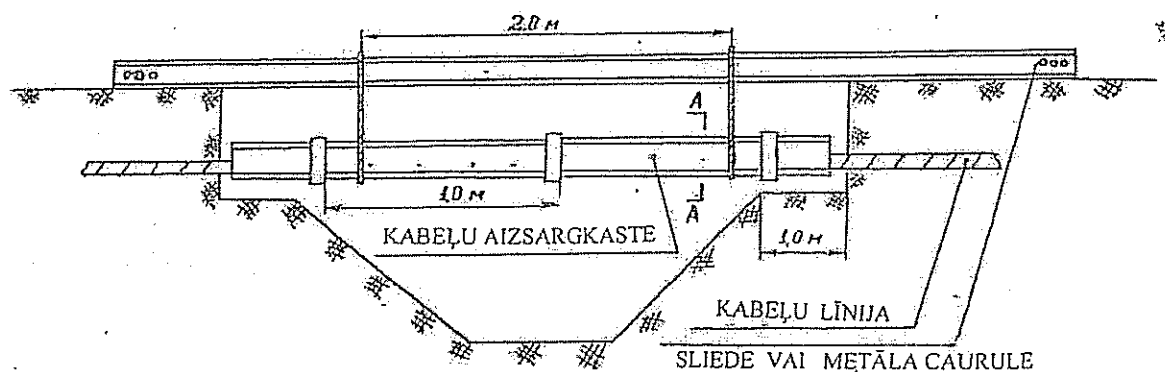
Kristaps Kerve

Rolands Agafonovs 63610972

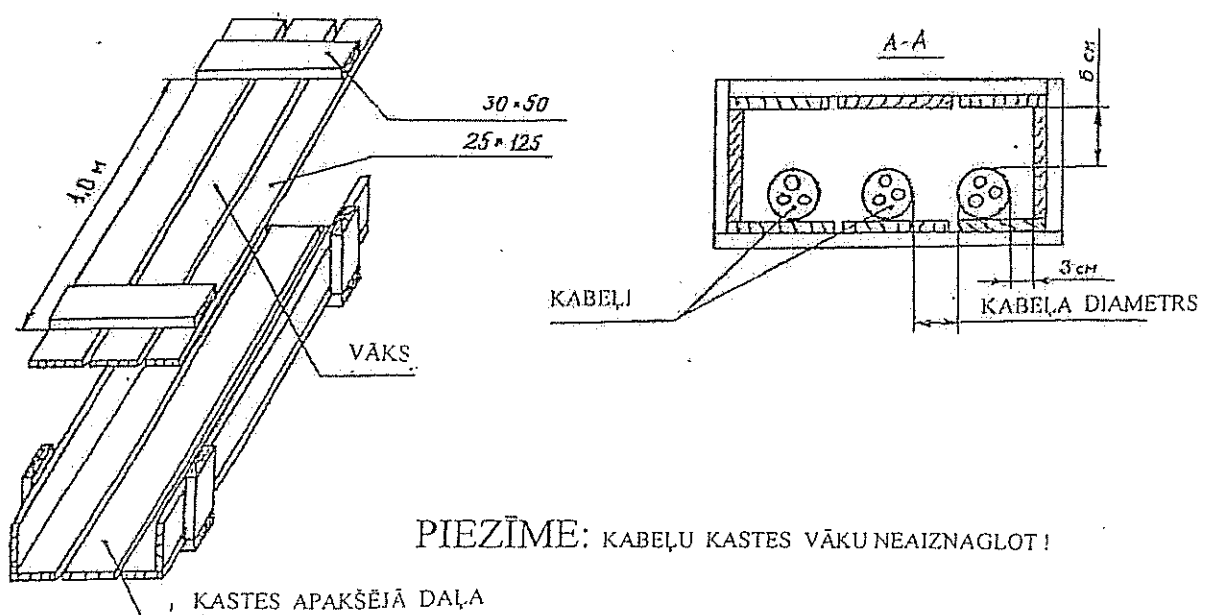
ĪSLAICĪGA KABEĻU NOSTIPRINĀŠANA, VEICOT RAKŠANAS DARBUS



KABEĻU AIZSARGZONAS SHĒMA



KABEĻU ĪSLAICĪGAS NOSTIPRINĀŠANAS SHĒMA



PIEZĪME: KABEĻU KASTES VĀKU NEAIZNAGLOT!

AIZSARGKASTES KONSTRUKCIJA



LATVIJAS REPUBLIKA
PAŠVALDĪBAS SIA "VENTSPILS SILTUMS"

Vienotais reģistrācijas Nr. 40003007655

Talsu ielā 84, Ventspilī, LV- 3602

Tālrunis 636 02 200, fakss 636 02 210, e-pasts: vent.siltums@ventspils.lv

Ventspilī

12.12.2017. Nr. 8-1.1/1098

Uz 07.12.2017. Nr.T/TN/DP-8.1/1272-1

Ventspils brīvostas pārvalde
tehniskās nodaļas vadītājam
M.Petrovska kgm
Jāņa ielā 19, Ventspilī, LV-3601

Par tehniskajiem noteikumiem

Pēc Jūsu pieprasījuma informējam, ka pašvaldības SIA "Ventspils siltums" plāno 2019.gadā nodrošināt K.Valdemāra ielas rajonu ar centralizēto siltumapgādi, izbūvējot jaunu siltumtrasi ar ES fondu līdzfinansējumu.

Pašlaik SIA "STRASA Konsultanti" izstrādā būvprojektu "Siltumtrase posmā no Rīgas ielas līdz "Jūras vārtiem" K.Valdemāra ielā, Ventspilī" jaunas siltumtrases izbūvei posmā no Rīgas ielas līdz teātra namam "Jūras vārti" Karlīnes ielā 40 – skatīt ģenplānu pielikumā. Projekta ietvaros pilsētas siltumtīkliem paredzēts pieslēgt ēkas K.Valdemāra ielā Nr.2, Nr.12 (mehāniskās un jūras darbnīcas), Nr.14 (kapteiņa dienests), Nr.18, Karlīnes ielā Nr.40.

Jūsu objekta "Ostas ielas izbūve posmā no K.Valdemāra ielas līdz "Ostas kapteiņa dienestam" un K.Valdemāra ielas 12/14 teritorijas labiekārtojums, Ventspilī" projekts ir jāsaskaņo ar SIA "STRASA Konsultanti": kontaktpersona ir Uģis Strazdiņš, t.29112078, 67514741 (Braslas iela 19A-5, Rīga, e-pasts: ugis.strazdins@strasa.lv).

Pielikumā: Siltumtrases projekta ģenplāns uz 1 lp.

Valdes priekšsēdētājs

A.Uzaris

Valdes loceklis

A.Mertens

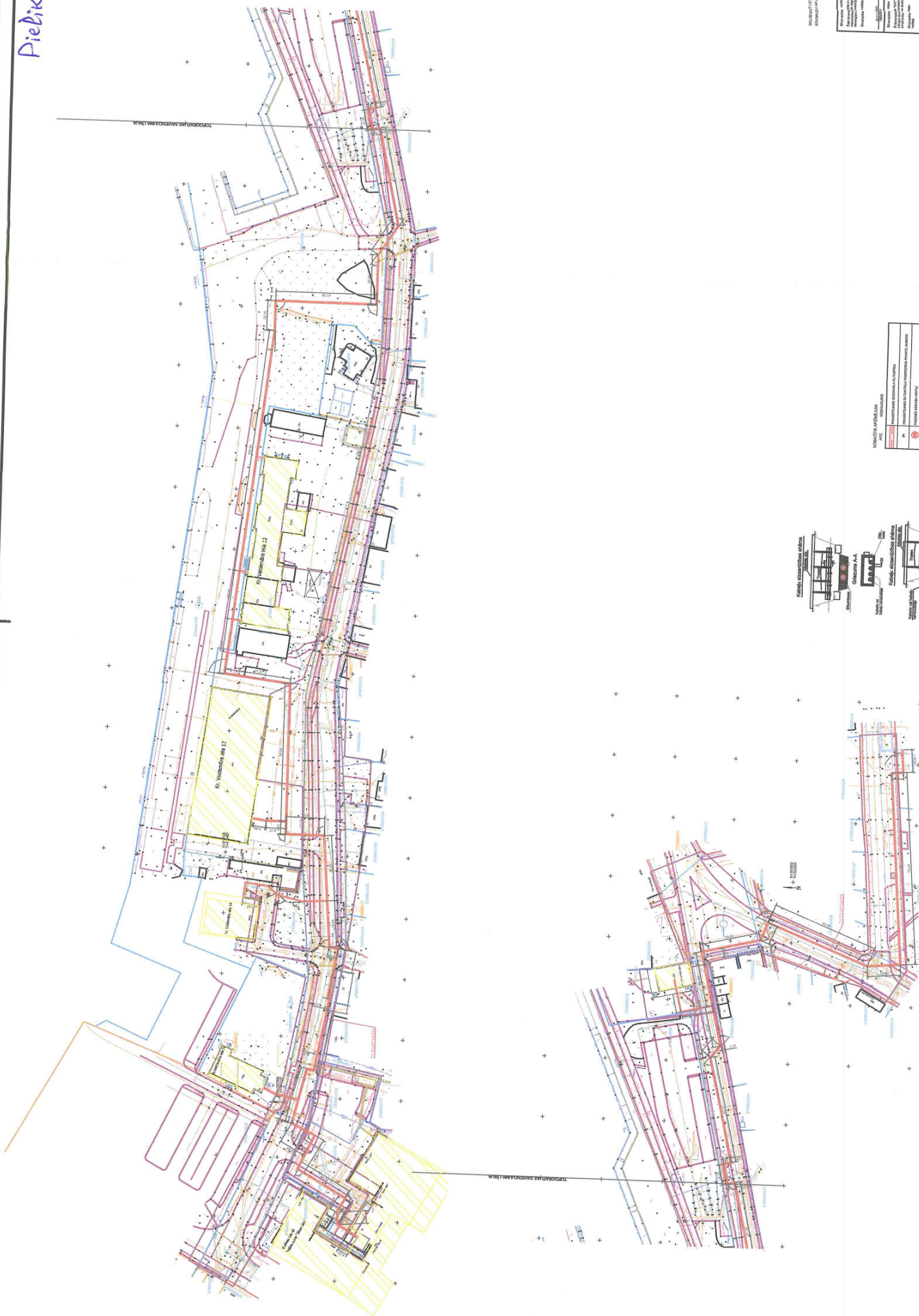
V.Blūms 63602217

S A Ņ E M T S

Ventspils brīvostas pārvaldē

Datums: 14.12.2017

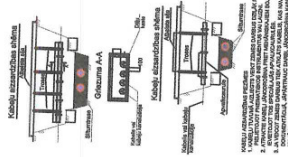
Indekss: A/DP- 8/1542



Projekta izstrādātājs: SIA "SIA" (Projekta izstrādātājs)
 Projekta izstrādātāja adrese: (Projekta izstrādātāja adrese)
 Projekta izstrādātāja tālrunis: (Projekta izstrādātāja tālrunis)
 Projekta izstrādātāja e-pasts: (Projekta izstrādātāja e-pasts)
 Projekta izstrādātāja datums: (Projekta izstrādātāja datums)

Projekta izstrādātāja informācija	
Projekta izstrādātāja nosaukums	SIA "SIA"
Projekta izstrādātāja adrese	(Projekta izstrādātāja adrese)
Projekta izstrādātāja tālrunis	(Projekta izstrādātāja tālrunis)
Projekta izstrādātāja e-pasts	(Projekta izstrādātāja e-pasts)
Projekta izstrādātāja datums	(Projekta izstrādātāja datums)

KONKRETO AKTIVITĀJU	
AKTIVITĀTE	PROJEKTA IZSTRĀDE
AKTIVITĀTES KODS	01
AKTIVITĀTES NĀVOTS	PROJEKTA IZSTRĀDE
AKTIVITĀTES DATUMS	2023. gada 1. oktobris



Projekta izstrādātāja informācija
 Projekta izstrādātāja nosaukums: SIA "SIA"
 Projekta izstrādātāja adrese: (Projekta izstrādātāja adrese)
 Projekta izstrādātāja tālrunis: (Projekta izstrādātāja tālrunis)
 Projekta izstrādātāja e-pasts: (Projekta izstrādātāja e-pasts)
 Projekta izstrādātāja datums: (Projekta izstrādātāja datums)



PAŠVALDĪBAS SIA "VENTSPILS LABIEKĀRTOŠANAS KOMBINĀTS"

Reģistrācijas Nr. 41203001052
Pils iela 12, Ventspils, LV-3601, tālr.636 22747, fakss 63 622354, vlk@ventspils.lv; www.vlk.lv

Ventspilī

2017. gada 29. decembrī Nr. 1-5/ 524
uz 07.12.2017 Nr.T/TN/DP-8.1/1272-5

Ventspils brīvostas pārvaldei

Par tehniskajiem noteikumiem objektam
„Ostas ielas izbūve posmā no K. Valdemāra ielas līdz
„Ostas kapteiņu dienestam”, Ventspilī”

Pašvaldības SIA „Ventspils labiekārtošanas kombināts” nosaka, projektējot objektu „Ostas ielas izbūve posmā no K. Valdemāra ielas līdz „Ostas kapteiņu dienestam”, Ventspilī” būtu jāparedz pilnībā zemē iebūvējami atkritumu konteineri GTS, ražotājs – “BAUER SÜDLOHN”. Pašvaldības SIA „Ventspils labiekārtošanas kombināts” rīcībā nav informācijas par plānoto apmeklētāju skaitu, tāpēc konteineru skaitu un tilpumu nevaram noteikt. Šāda tipa konteineri tiek ražoti ar 2; 3; 4 un 5 kubikmetru tilpumu. Blakus sadzīves atkritumu konteineriem paredzēt vietu šķiroto atkritumu konteineru (stikls, plastmasa) izvietojšanai un izvešanai, paredzot ērtu speciālās tehnikas piekļūšanu tiem. Speciālās tehnikas gabarīti: platums 2,60 m; garums 9,50 m; augstums 4,00 m; pagriešanās rādiuss 10 m.

Neskaidrību gadījumā, precīza informācija pašvaldības SIA „Ventspils labiekārtošanas kombināts” sanitārās tīrīšanas iecirknī, Pils ielā 12, Ventspilī, vai pa tālruni 63626920.

Valdes priekšsēdētājs

G.Celms

Krauze
63626920
vilnis.krauze@ventspils.lv

S A N E M T :
Ventspils brīvostas pārvaldē
Datums: 29. 12. 2017
Indekss: A/DP- 14/1589

LV91HABA0001402063261 Swedbank HABALV22
LV63RIKO0002012004981 DNB banka RIKOLV2X
LV21UNLA0050000026372 SEB banka UNLALV2X
LV80PARX0006884420002 Citadele banka PARXLV22





Valsts kultūras pieminekļu aizsardzības inspekcija

Mazā Pils iela 19, Rīga, LV - 1050, tālr. 67229272, e-pasts vkpai@mantojums.lv, www.mantojums.lv

Rīgā

19.12.2017. Nr.06-01/6854
Uz 07.12.2017. Nr. T/TN/DP-7.1/1272-2
Reģ. VKPAI 12.12.2017. Nr.9773

**Ventspils Brīvostas pārvaldes
Tehniskā nodaļa**
Jāņa iela 19, Ventspils, LV-3601

Informācijai:
Inspekcijas Kurzemes reģionālai nodaļai

Atzinums par Ostas ielas izbūvi posmā no K.Valdemāra ielas līdz „Ostas kapteiņa dienestam” un K.Valdemāra ielas 12/14 teritorijas labiekārtojumu, Ventspilī

Valsts kultūras pieminekļu aizsardzības inspekcijā (turpmāk – Inspekcija) ir izskatīts iesniegums ar lūgumu sniegt tehniskos noteikumus objektam „Ostas ielas izbūve posmā no K.Valdemāra ielas līdz „Ostas kapteiņa dienestam” un K.Valdemāra ielas 12/14 teritorijas labiekārtojums, Ventspilī” būvniecībai.

Inspekcija informē – paredzētie darbi skar valsts nozīmes pilsēt būvniecības pieminekļa *Ventspils pilsētas vēsturiskais centrs* (valsts aizsardzības Nr.7454) aizsardzības zonu.

Izvērtējot ierosināto, Inspekcija, vadoties no Ministru kabineta 2003.gada 26.augusta noteikumu Nr. 474 „Noteikumi par kultūras pieminekļu uzskaiti, aizsardzību, izmantošanu, restaurāciju un vidi degradējoša objekta statusa piešķiršanu” (turpmāk – Noteikumi Nr. 474) 35., 36. un 44. punkta nosacījumiem, nekonstatēja valsts aizsargājama kultūras pieminekļa apdraudējumu, kā arī to būtisku pārveidojumu vai vizuālās uztveramības pasliktināšanās iespēju.

Nemot vērā konstatēto un pamatojoties uz Noteikumu Nr. 474 44.punkta nosacījumiem, Inspekcijai nav iebildumu pret Ostas ielas izbūvi posmā no K. Valdemāra ielas līdz „Ostas kapteiņa dienestam” un K. Valdemāra ielas 12/14 teritorijas labiekārtojumu atbilstoši iesniegtajai izbūves skicei. Inspekcijas atļauja darbu veikšanai nav nepieciešama, būvprojekts Inspekcijā nav jāsaskaņo.

Atbilstoši likuma „Par kultūras pieminekļu aizsardzību” 17. un 22. pantam, darbu laikā atsedzoties jaunām kultūrvēsturiskām vērtībām, darbi šajā vietā jāpārtrauc un par atradumiem nekavējoties jāziņo Inspekcijai.

Inspekcijas vadītāja vietniece

V. Vīksna

S A N E M T S

Ventspils brīvostas pārvaldē

Datums: 27. 12. 2017

Indekss: A/DP- 3/1549

Paraksts

Paraksta ID: S1

Sertifikāts: DACE SĀMĪTE

Parakstīšanas laiks: 2017-12-21 10:48:57 EET

Laika zīmogs: 2017-12-21 10:49:09 EET

Paraksta profils: QUALIFIED_SIGNATURE

Parakstīšanas vieta:

Loma (amats):



Dabas aizsardzības pārvalde

KURZEMES REĢIONĀLĀ ADMINISTRĀCIJA

"Šlīteres mežniecība", Dundagas pag., Dundagas nov., LV-3270, tālr. 63286000, fakss 67730207,
e-pasts: kurzeme@daba.gov.lv, www.daba.gov.lv

Dundagas novada Dundagas pagastā

21.12.2017. Nr.3.14/414/2017-N-E
Uz 07.12.2017. Nr.T/TN/DP-7.1/1272-4

Ventspils brīvostas pārvaldes
Tehniskajai nodaļai
info@vbvp.lv

Par objekta izbūvi

Dabas aizsardzības pārvaldes Kurzemes reģionālā administrācija (turpmāk – Administrācija) ir saņēmusi Jūsu iesniegumu ar lūgumu izsniegt tehniskos noteikumus par aizsargājamo koku valsts nozīmes dižkoku – parasto zirgkastaņu objektā – "Ostas ielas izbūve posmā no K.Valdemāra ielas līdz "Ostas kapteiņa dienestam" un K.Valdemāra ielas 12/14 teritorijas labiekārtojums, Ventspilī" (turpmāk – Objekts). Iesniegumam pievienots rasējums "Segums un inženiertīkli. Shēma" (turpmāk – Shēma).

Administratīvā procesa likuma 7.pants nosaka, ka iestāde darbojas normatīvajos aktos noteikto pilnvaru ietvaros. Normatīvajos aktos Dabas aizsardzības pārvaldei (turpmāk – DAP) nav noteiktas pilnvaras izdot tehniskos noteikumus iesniegumā minētajiem darbiem Aizsargājamā koka tiešā tuvumā. Līdz ar to Administratīvā procesa likuma izpratnē nepastāv konkrēti tiesiskie apstākļi tehnisko noteikumu izsniegšanai. Vienlaikus DAP nodrošina aizsargājamo koku, kas kā dabas pieminekļi ir arī īpaši aizsargājamās dabas teritorijas, saglabāšanu atbilstoši Ministru kabineta 2009.gada 2.jūnija noteikumos Nr.507 "Dabas aizsardzības pārvaldes nolikums" (turpmāk – Noteikumi Nr.507) noteiktajām funkcijām. Šo noteikumu 3.10. apakšpunkts nosaka, ka DAP kontrolē aizsargājamo teritoriju aizsardzību regulējošo normatīvo aktu ievērošanu.

Administrācija, izvērtējot iesniegumā minēto informāciju, plānotās darbības atbilstību dabas aizsardzības normatīvajiem aktiem, kā arī, apsekojot darbības vietu dabā, konstatē:

Parastā zirgkastaņa *Aesculus hippocastanum* (turpmāk – Aizsargājamais koks) aug Objekta ZA stūrī, pilsētas zaļās zonas stūrī, aptuveni 6 m attālumā no esošas brauktuves un 25 m attālumā no Ventas upes. Aizsargājamā koka apkārtmērs 1,3m augstumā virs sakņu kakla ir 4,10 m. Saskaņā ar Ministru kabineta 2010.gada 16.marta noteikumu Nr.264 „Īpaši aizsargājamo dabas teritoriju vispārējie aizsardzības un izmantošanas noteikumi” (turpmāk – Noteikumi Nr.264) 38.2.apakšpunkta koks ir sasniedzis aizsargājamā koka-dižkoka izmērus. Aizsargājamā koka sakņu kakla stāvoklis labs. Koka stumbrs ir viens un taisns, vizuāli labā stāvoklī, kas 3,0 m augstumā virs sakņu kakla daļās 4 asīs. Aizsargājamā koka stumbra D pusē redzams neliels dobums. Tajā nav redzamas trupes pazīmes. Ļoti maza Aizsargājamā koka vainaga daļa aug pār ielas brauktuvi. Koka vainags un zarojums spēcīgs, vizuāli labā stāvoklī.

Pamatojoties uz Administrācijas lūgumu, arborists Raitis Ozols veicis Aizsargājamā koka apskati un 2017.gada 16.decembrī sagatavojis Koka inventarizāciju (turpmāk – Atzinums). Atzinumā tiek secināts, ka Aizsargājamā koka stāvoklis vērtējams kā labs, tas ir ainavisks,

S A Ņ E M T S

Ventspils brīvostas pārvalde

Datums: 21.12.2017

Indekss: A/DP- 31/1519

sasniedzis savus maksimālos apmērus. Atzinumā tiek iekļauts koka kopšanas apraksts, kurā iekļautos kopšanas pasākumus nepieciešams ievērot Objekta būvniecības laikā. Atzinums pievienots vēstules pielikumā.

Noteikumu Nr.264 38.2. apakšpunkts nosaka, ka aizsargājamie koki ir dabas pieminekļi – vietējo un citzemju sugu dižkoki (koki, kuru apkārtmērs 1,3 metru augstumā virs koka sakņu kakla vai augstums nav mazāks par šo noteikumu 2.pielikumā minētajiem izmēriem) un teritorija ap kokiem vainagu projekcijas platībā, kā arī 10 metru platā joslā no tās (mērot no aizsargājamā koka vainaga projekcijas ārējās malas). Dabas pieminekļa teritorijā (*t.sk. teritorija ap kokiem vainagu projekcijas platībā, kā arī 10 metru platā joslā no tās (mērot no aizsargājamā koka vainaga projekcijas ārējās malas)*) Objekta būvniecības laikā aizliegts veikt darbības, kuru dēļ tiek bojāts vai iznīcināts dabas piemineklis vai mazināta tā dabiskā estētiskā, ekoloģiskā un kultūrvēsturiskā vērtība.

Atbilstoši Shēmai uz dienvidiem no Aizsargājamā koka, dabas pieminekļa teritorijā uz paaugstinājuma plānots novietot kuģi “Rota”. Šāds Objekta risinājums ir pretrunā Noteikumu Nr.264 44.2. apakšpunktam, kas nosaka, ka Aizsargājamā koka teritorijā aizliegts novietot lietas, kas aizsedz skatu uz koku, mazina tā estētisko vērtību. Tāpēc Administrācija iesaka izvēlēties citu kuģa eksponāta novietošanas vietu, kas neaizsegtu skatu uz Aizsargājamo koku un kas būtu ārpus dabas pieminekļa teritorijas.

Administrācijas ieskatā Objekta būvniecības laikā nepieciešams veikt arborista Raita Ozola 2017.gada 16.decembra Koka inventarizācijā noteiktie koka kopšanas darbi. Aizliegts veikt darbības, kuru dēļ tiek bojāts vai iznīcināts dabas piemineklis vai mazināta tā dabiskā estētiskā, ekoloģiskā un kultūrvēsturiskā vērtība, kā arī aizliegta kuģa eksponāta novietošanas dabas pieminekļa teritorijā.

Pielikumā: Arborista Raita Ozola 2017.gada 16.decembra Koka inventarizācija uz 5 lapaspusēm.

Ar cieņu

Kurzemes reģionālās administrācijas direktore

D.Sāmīte

ŠIS DOKUMENTS IR ELEKTRONISKI PARAKSTĪTS AR DROŠU ELEKTRONISKO PARAKSTU
UN SATUR LAIKA ZĪMOGU

Dermaka 29464797

indra.dermaka@daba.gov.lv

Raitis Ozols

18078611764

Matrožu iela 2-8, Liepāja, LV-3401

raitis-ozols@inbox.lv

aplicības Nr. KAB 095750

Dabas aizsardzības pārvaldei

Baznīcas iela 7, Sigulda, LV-2150

daba@daba.gov.lv

Koka inventarizācija

Vieta – Ventspils, K.Valdemārā iela 6

Zemes gabala kadastra numurs 27000010905;

Apsekošanas datums – 2017. gada 16.decembrī

Koka suga – Parastā zirgkastaņa *Aesculus hippocastanum*

Vainaga, stumbra un sakņu sistēmas novērtējums – koka stāvoklis vērtējams kā labs. Kastaņa 4 m augstumā sadalās 4 asīs. Saknes labā stāvoklī, nav pacēlumu un bojājumu pazīmes. Stumbrs labs, neliels dobums D pusē, novērojams pieaugums.

Stumbra apkārtmērs – (1,3m augstumā no sakņu kakla) – 4.10 m



Koka augstums – 13 m

Vainaga diametrs – lielākais diametrs Z-D virzienā 16 m

Koka vitalitāte (prognozes par nākotni) – koks ir labā stāvoklī

Koka vecumposms – V3 (koks sasniedzis savus maksimālos apmērus)

Koka atrašanās dabā



Koks atrodas Ventspilī, K.Valdemāra ielā 6.

Koka fotofiksācija –

Foto no D puses



Foto no A puses



Foto no R puses



Koka fiziskā stāvokļa novērtējums – 7 (labs)

Koka vispārējais novērtējums – koka stumbrs apkārtmērā ir sasniedzis dižkoka statusu, tas ir ainavisks. Koks nav bīstams.

Koka kopšanas apraksts – būvdarbu veikšanas laikā ievērot koka aizsardzības zonu, kas ir vainaga projekcija uz zemes. Tas būtu 8m attālumā no stumbra. Būvniecības laikā izveidot žogu, kas nepieļautu braukāšanu pa saknēm ar tehniku, sakņu apkraušanu ar būvniecības materiāliem, kā arī stumbra mehānisku bojāšanu un zaru aplaušanu. Žoga augstumam jābūt 2m. Labiekārtošanas darbu laikā izvairīties no augsnes sablīvēšanas un sakņu mehāniskas bojāšanas, nav pieļaujama augsnes līmeņa paaugstināšanās. Rakšanas darbus sakņu zonā veikt ar lāpstu vai ar mazo traktortehniku, ja tiek nodrošināta sakņu saudzēšana (saknes pirms rakšanas tiek apgrieztas, netiek sarautas). Atraktās saknes nozāgē ar rokas zāģi. Nepieļaut atrakto sakņu iekalšanu, sausā laikā saknes mitrina un piesedz ar audumu. Kompensējot rakšanas darbu laikā radīto sakņu zudumu un nodrošinātu sakņu sistēmas atjaunošanos, kokam nepieciešama papildus mēslošana ar kompostu, ko ievieto

izraktajās tranšējās. Pirms būvniecības veikt zirgkastaņas vainaga kopšanu, īsinot apakšējos zaros, retināt vainagu. Pēc būvniecības vēlreiz sakopt koku, noņemt bojātos zaros, ja tādi ir radušies. Visas būvniecības laikā veikt koka uzraudzību pieaicinot sertificētu arboristu.


Kopšanas darbu prioritāte – B (jāsakopj).

Secinājumi: Parastā zirgkastaņa *Aesculus hippocastanum* koks atrodas Ventspilī, zemes gabalā K. Valdemāra ielā 6. Zirgkastaņa ir labā stāvoklī, ainavisks. Būvniecības laikā veikt visus nepieciešamos aizsardzības pasākumus, īpaši aizsargājot koka saknes. Koku nepieciešams sakopt. Labiekārtošanas darbu laikā veikt koka uzraudzību, piesaistot sertificētu arboristu.

Raitis Ozols, Liepājā, 2017. gada 16. decembrī

Signature valid

Digitally signed by Raitis Ozols
Date: 2017.12.17 00:39:15 EET
Location: Liepāja



Paraksta ID: S1

Sertifikāts: INGUNA PĻAVIŅA

Parakstīšanas laiks: 2018-01-08 14:15:35 EET

Laika zīmogs: 2018-01-08 14:15:47 EET

Paraksta profils: QUALIFIED_SIGNATURE

Parakstīšanas vieta:

Loma (amats):



Valsts vides dienests

VENTSPILS REĢIONĀLĀ VIDES PĀRVALDE

Dārzu iela 2, Ventspils, LV-3601, tālr. 63625332, fakss 63623375, e-pasts ventspils@ventspils.vvd.gov.lv, www.vvd.gov.lv

Ventspilī

Dokumenta datums ir tā elektroniskās
parakstīšanas datums Nr.9.5. - 06/41

Ventspils brīvostas pārvalde
adrese: maris.petrovskis@vbp.lv

Par tehniskajiem noteikumiem

Valsts vides dienesta Ventspils reģionālā vides pārvalde saskaņā ar Ministru kabineta 27.01.2015. noteikumu Nr.30 „Kārtība, kādā Valsts vides dienests izdod tehniskos noteikumus paredzētajai darbībai” 2. un 13. punktu ir sagatavojusi tehniskos noteikumus, kuros iekļautas vides aizsardzības prasības Ostas ielas izbūvei posmā no K.Valdemāra ielas līdz „Ostas kapteiņa dienestam” un K.Valdemāra ielas 12/14 teritorijas labiekārtojumam Ventspilī (kadastra Nr. 2700 001 0905; 2700 001 0902; 2700 001 0904; 2700 001 0906) zemes vienībās ar kadastra apzīmējumiem 2700 001 0905; 2700 001 0902; 2700 001 0904; 2700 001 0906. Nosūtām Jums (elektroniski parakstītus) 08.01.2018. tehniskos noteikumus Nr.VE18TN0009.

Pielikumā: Ventspils RVP 08.01.2018. tehniskie noteikumi Nr.VE18TN0009 uz 3 lapām.

Direktore

I. Pļaviņa

ŠIS DOKUMENTS IR PARAKSTĪTS AR DROŠU ELEKTRONISKO PARAKSTU UN
SATUR LAIKA ZĪMOGU!

Jankovska, 63624660,
lija.jankovska@vvd.gov.lv

S A N E M T S

Ventspils brīvostas pārvalde

Datums: 09. 01. 2018

Indekss: A/DP- 3/42



Valsts vides dienests

VENTSPILS REĢIONĀLĀ VIDES PĀRVALDE

Dārzu iela 2, Ventspils, LV-3601, tālr. 63625332, fakss 63623375, e-pasts ventspils@ventsipils.vvd.gov.lv, www.vvd.gov.lv

Tehniskie noteikumi Nr.VE18TN0009

Izdoti saskaņā ar likuma "Par ietekmes uz vidi novērtējumu" 13. panta otro un ceturto daļu, Ministru kabineta 27.01.2015. noteikumu Nr.30 „Kārtība, kādā Valsts vides dienests izdod tehniskos noteikumus paredzētajai darbībai” 13./15 punktu un/vai pielikuma 8.punkta 8.9.apakšpunktu

Derīgi līdz 2023. gada 7. janvārim.

Persona, kura veikt darbību:	gatavojas	Ventspils brīvostas pārvalde, reģ. Nr.90000284085, adrese: Jāņa iela 19, Ventspils, LV-3601, tālr. nr. 63622586, e-pasts: info@vbp.lv.
Paredzētās nosaukums:	darbības	Ostas ielas izbūve posmā no K.Valdemāra ielas līdz „Ostas kapteiņa dienestam” un K.Valdemāra ielas 12/14 teritorijas labiekārtojums.
Paredzētās darbības norises vieta:		Ventspils, nekustamie īpašumi Ostas iela posmā no K.Valdemāra ielas līdz „Ostas kapteiņa dienestam” un K.Valdemāra iela 12/14 (kadastra Nr.2700 001 0905; 2700 001 0902; 2700 001 0904; 2700 001 0906).
Pamatojums:		2017. gada 12. decembrī Ventspils brīvostas pārvaldes reģistrētais iesniegums.

Vides aizsardzības prasības:

1. Nodrošināt ielas būvniecību atbilstoši iesniegumā aprakstītajai būvniecības iecerei (*būvju nojaukšana, teritorijas labiekārtošana un esošo inženiertīklu pārbūve, teritorijas kopējā platība ~ 20.000m²*).
2. Nodrošināt būvniecībai nepieciešamās smilts un smilts - grants izmantošanu saskaņā ar likuma „Par zemes dzīlēm” 10.panta nosacījumiem, tai skaitā:
 - 2.1. iegūt derīgos izrakteņus no atradnēm, kuru izmantošanai ir spēkā esoša atļauja vai licence;
 - 2.2. iegādāties derīgos izrakteņus no piegādātājiem, kuriem ir attiecīgo derīgo izrakteņu ieguves licences vai derīgo izrakteņu ieguves atļauja, vai dabas resursu lietošanas atļauja.
3. Pirms zemes darbu uzsākšanas, kā arī veicot planēšanas darbus būvlaukumā, derīgo augsnes kārtu noņemt un nebojātu uzglabāt turpmākai izmantošanai.
4. Veicot grunts pastiprināšanu, novērst pazemes ūdeņu un atklāto ūdenstilpju piesārņošanu. Nepieciešamos pasākumus paredzēt darbu veikšanas projektā.

5. Darbu veikšanas gaitā, konstatējot piesārņotu grunti, nepieciešams veikt tās sanāciju, sanācijas veidu un vietu iepriekš saskaņot ar Valsts vides dienesta Ventspils reģionālo vides pārvaldi.
6. Nav pieļaujama saglabājamo koku stumbru un to sakņu sistēmu bojāšana – darbu veikšanas projektā paredzēt koku aizsardzības pasākumus.
7. Ostas ielas ūdens atvades risinājums jānodrošina tāds, lai būtiski neizmainītu teritorijas hidroloģisko režīmu. Paredzēt virsūdens novadīšanu no jaunbūvējamās ielas, izbūvējot lietus kanalizācijas tīklus. Gadījumā, ja paredzēts ierīkot lietus notekūdeņu izplūdes vietas, tās jānostiprina, lai novērstu zemes erozijas procesu.
8. Nodrošināt tehnikas un mehānismu ekspluatāciju tā, lai netiktu pieļauta degvielas noplūde un grunts, gruntsūdeņu piesārņošana, paredzēt darbības avārijas (degvielas noplūdes) gadījumā, izmantot naftas produktu absorbējošus paklājus.
9. Būvdarbu laikā nepieļaut apkārtējās vides piesārņošanu ar atkritumiem.
10. Paredzēto esošo būvju nojaukšanas darbu laikā izvēlēties tādus tehnoloģiskos risinājumus un pielietot tādus palīg līdzekļus, kas darbu veikšanas laikā nepieļautu vides piesārņojumu, kā arī paredzēt pasākumus vidē nonākošā piesārņojuma savākšanai, ja rodas šāda nepieciešamība.
11. Nodrošināt atkritumu (būvniecības, sadzīves, bīstamo), kas radušies būvdarbu laikā, nodošanu apsaimniekošanai firmām, kas ir saņēmušas attiecīgā atkritumu veida apsaimniekošanas atļauju.
12. Aizliegts sajaukt bīstamos atkritumus ar sadzīves atkritumiem vai ražošanas atkritumiem.
13. Līgumus par būvniecības atkritumu izvešanu no objekta atļauts noslēgt tikai ar atkritumu apsaimniekošanas uzņēmumiem, kas atbilstoši Ministru kabineta 15.04.2014. noteikumu Nr.199 “Būvniecībā radušos atkritumu un to pārvaldījumu uzskaites kārtība” prasībām, elektroniski reģistrējušies būvniecībā radušos atkritumu pārvaldījumu uzskaites valsts informācijas sistēmā (BRAPUS).
14. Nodrošināt teritorijas sakārtošanu pēc būvniecības darbu pabeigšanas.
15. Nodrošināt atkritumu t.sk. bīstamo, kas radušies būvdarbu laikā savākšanu un nodošanu apsaimniekošanai firmām, kas ir saņēmušas attiecīgā atkritumu veida apsaimniekošanas atļauju.
16. Gadījumā, ja šo tehnisko noteikumu prasības nevar izpildīt, būvprojekta tehniskos risinājumus saskaņot ar Valsts vides dienesta Ventspils reģionālo vides pārvaldi.
17. 14 dienas pirms objekta nodošanas ekspluatācijā Valsts vides dienesta Ventspils reģionālajā vides pārvaldē iesniegt projektu dokumentāciju, izpildedokumentāciju un dokumentus, kas apliecina šo tehnisko noteikumu izpildi, t.sk.:
 - 17.1. sadzīves un bīstamo atkritumu, kas radušies būvniecības procesā, nodoto daudzumu deponēšanai vai otrreizējai pārstrādei normatīvajos aktos noteiktajā kārtībā;
 - 17.2. ielas būvniecībai izmantotās smilts, smilts - grants ieguvi normatīvajos aktos noteiktajā kārtībā.

Izvērtētā dokumentācija:

1. Paredzētās darbības iesniegums uz 3 lapām;
2. Iesniedzēja sagatavotā papildinformācija uz 9 lapām.

Piemērotās tiesību normas:

1. Administratīvā procesa likuma 63.panta pirmās daļas 2)punkts, 64.panta pirmā daļa, 65.panta ceturtā daļa, 66.panta pirmā daļa, 76.pants, 77.panta pirmā daļa, 79.panta pirmā daļa, 89.panta pirmā un otrā daļa;
2. Atkritumu apsaimniekošanas likuma 4. pants, 5. pants, 14. Pants, 15. pants, 16. Pants, 17.panta pirmā, otrā, trešā daļa;

3. Būvniecības likuma 2.pants;
4. Likuma "Par zemes dzīlēm" 10. pants;
5. Teritorijas attīstības plānošanas likuma 3.panta 1. un 3.punkts;
6. Vides aizsardzības likuma 3.panta pirmās daļas 3.punkts;
7. Ministru kabineta 19.08.2014. noteikumu Nr.500 „Vispārīgie būvnoteikumi” 15.punkts;
8. Ministru kabineta 14.10.2014. noteikumu Nr.633 “Autoceļu un ielu būvnoteikumi” 3.5.4.apakšnodaļa un 167.punkts;
9. Ministru kabineta 15.04.2014. noteikumi Nr.199 “Būvniecībā radušos atkritumu un to pārvadājumu uzskaites kārtība;
10. Ministru kabineta 27.01.2015. noteikumu Nr.30 „Kārtība, kādā Valsts vides dienests izdod tehniskos noteikumus paredzētajai darbībai” 2., 13.punkts un pielikuma 8.9.apakšpunkts.

Tehniskajos noteikumos noteiktās vides aizsardzības prasības var grozīt saskaņā ar Ministru kabineta 2015. gada 27. janvāra noteikumu Nr. 30 „Kārtība, kādā Valsts vides dienests izdod tehniskos noteikumus paredzētai darbībai” 25., 26. un 27.punktu.

Šos tehniskos noteikumus var apstrīdēt mēneša laikā no tā spēkā stāšanās dienas Vides pārraudzības valsts birojā. Iesniegumu par Administratīvā akta apstrīdēšanu saskaņā ar Administratīvā procesa likuma (14.11.2001.) 77.pantu iesniegt Valsts vides dienesta Ventspils reģionālajā vides pārvaldē, Dārzu ielā 2, Ventspilī, LV-3601.

Direktore

I. Pļaviņa

Dokumenta datums ir tā elektroniskās
parakstīšanas datums

**ŠIS DOKUMENTS IR ELEKTRONISKI PARAKSTĪTS AR DROŠU ELEKTRONISKO
PARAKSTU UN SATUR LAIKA ZĪMOGU!**

Jankovska, 63624660,
lija.jankovska@vvd.gov.lv